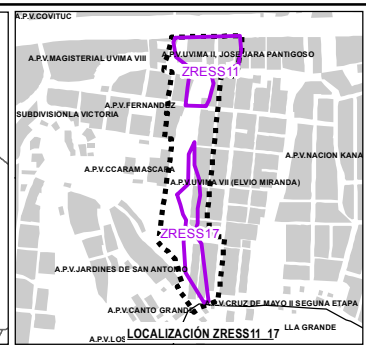
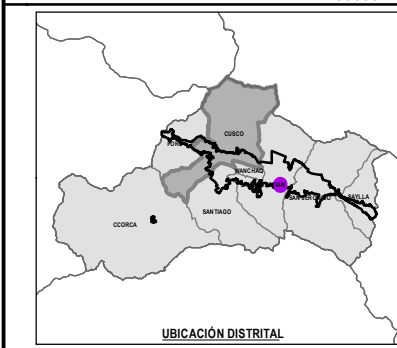


**FRANJA DE PROTECCIÓN POR PELIGRO ALTO Y MUY ALTO**

Coordenadas de los vértices

FRANJA DE PROTECCIÓN POR PELIGRO ALTO Y MUY ALTO FP-A			FRANJA DE PROTECCIÓN POR PELIGRO ALTO Y MUY ALTO FP-B		
N° HITO	X	Y	N° HITO	X	Y
1	183800.3	8500990	1	183893.4	8500965
2	183832.8	8500991	2	183861.3	8500968
3	183833.2	8500980	3	183859.8	8500969
4	183848.2	8500980	4	183850.6	8500960
5	183833.5	8500958	5	183850.2	8500955
6	183820.9	8500936	6	183844.3	8500945
7	183809.6	8500923	7	183837	8500935
8	183822.1	8500961	8	183827	8500921
9	183823.7	8500967	9	183824.3	8500913
10	183824.3	8500970	10	183823	8500906
11	183823.1	8500970	11	183817.7	8500896
12	183819	8500980	12	183813.9	8500843
13	183806.8	8500981	13	183809.5	8500831
14	183799.8	8500982	14	183807.3	8500803
			15	183812.7	8500802
			16	183810.5	8500773
			17	183808.3	8500744
			18	183805.8	8500711
			19	183803.8	8500680
			20	183813.4	8500674
			21	183811.9	8500657
			22	183819.9	8500656
			23	183818.7	8500642
			24	183814.6	8500642
			25	183812.3	8500612
			26	183798.1	8500603
			27	183791.3	8500608
			28	183800	8500619
			29	183801.9	8500642
			30	183794.5	8500666
			31	183786.1	8500692
			32	183777.6	8500719
			33	183776.7	8500735
			34	183776.4	8500748
			35	183776.8	8500769
			36	183777.3	8500785
			37	183775.6	8500809
			38	183781.6	8500827
			39	183791.7	8500863
			40	183802.2	8500900
			41	183806.3	8500908
			42	183817.7	8500920
			43	183825.7	8500929

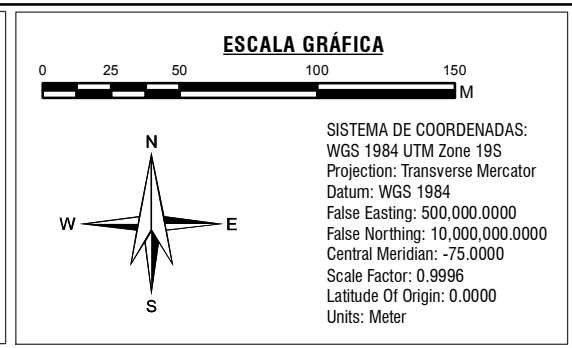


**LEYENDA GENERAL**

- ZONA DE REGLAMENTACIÓN ESPECIAL
- ÁMBITO DE ESTUDIO
- LOTES ENTORNO URBANO
- BORDE URBANO
- - - QUEBRADA

**LEYENDA ESPECIFICA**

- LOTES SEGÚN HABILITACIÓN URBANA
- FRANJA DE PROTECCIÓN POR PELIGRO MUY ALTO
- ▲ VERTICES DE FRANJA DE PROTECCIÓN POR PELIGRO MUY ALTO



MUNICIPALIDAD PROVINCIAL DE CUSCO

GERENCIA DE DESARROLLO URBANO Y RURAL

**PLAN ESPECIFICO ZRES11\_17**

PROYECTO: "MEJORAMIENTO Y RECUPERACION DE LAS CONDICIONES DE HABITABILIDAD URBANA EN 41 ZONAS DE REGLAMENTACIÓN ESPECIAL DE LA PROVINCIA DE CUSCO"

ZONA: ZONA DE REGLAMENTACIÓN ESPECIAL - ZRES11\_17

MAPA: PROPUESTA DE PREVENCIÓN NO ESTRUCTURAL

<b>FUENTE:</b> - INEI - PDM 2018-2038 CUSCO - PDU 2013-2023 CUSCO	<b>ELABORADO POR:</b> EQUIPO TECNICO PM412RE LOS LÍMITES TERRITORIALES EN EL PRESENTE DOCUMENTO SON REFERENCIALES	<b>ESCALA:</b> 1:2,750 <b>FECHA:</b> OCTUBRE 2021
----------------------------------------------------------------------------	-------------------------------------------------------------------------------------------------------------------------	------------------------------------------------------------

**MP-GRD 01**