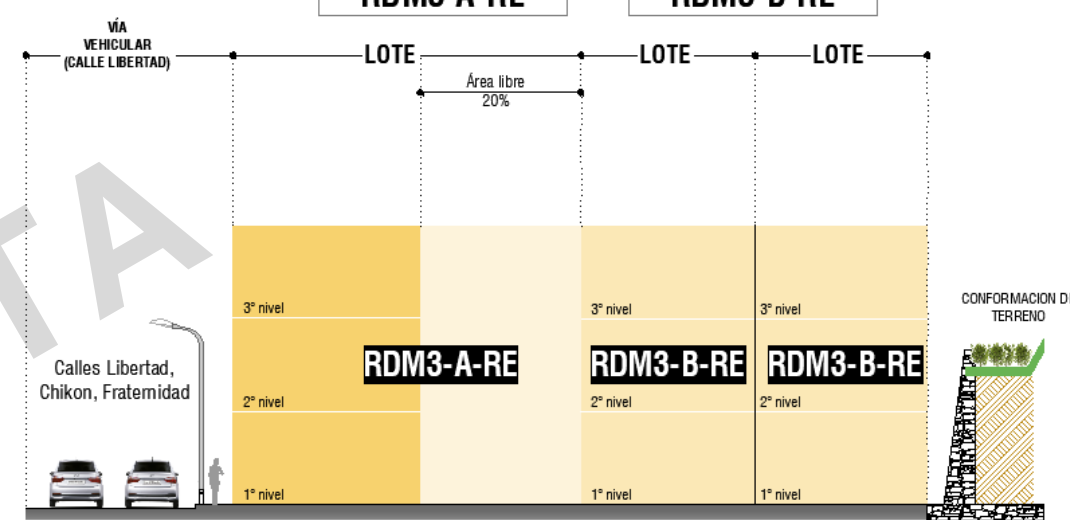
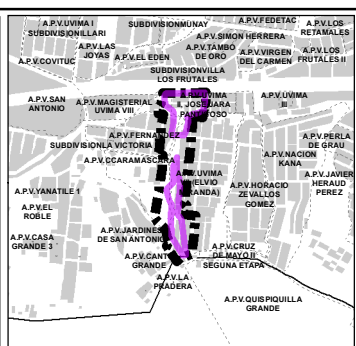
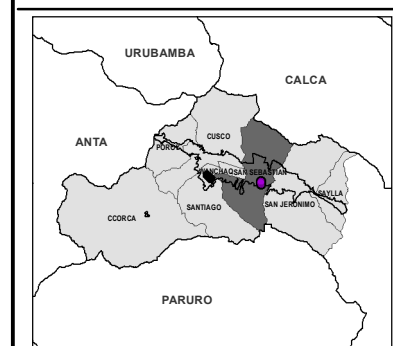


PLANTA



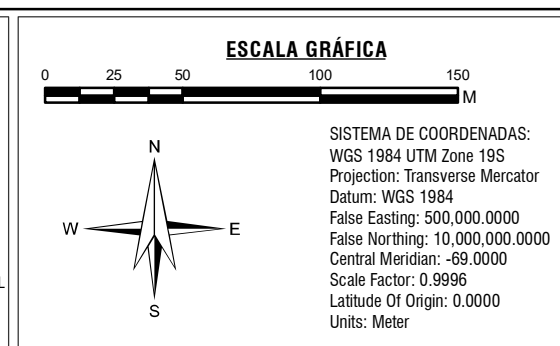
CORTE



LEYENDA GENERAL

ZONIFICACIÓN Y USO DE SUELOS	
CP3-RE	CP3
CP3-RE-MODIF	I1-RP4
RP3-MODIF	R-3
I1-RP4-MODIF	R-3-MODIF
RDM3-A-RE	RP-3
RDM3-B-RE	ZRP
RDM4-A-RE	AV
RDM4-B-RE	AV-MODIF
ZIERE	

PROPUESTA ESTRUCTURAL	
FRANJA DE PROTECCIÓN	SUMIDERO
MANTENIMIENTO DE CANAL	POZAS DE DISIPACION
MURO DE CONTENCIÓN	CONFORMACION
CANAL	



	MUNICIPALIDAD PROVINCIAL DE CUSCO		GERENCIA DE DESARROLLO URBANO Y RURAL		SGOT
PLAN ESPECIFICO ZRESS11-17					
PROYECTO: "MEJORAMIENTO Y RECUPERACION DE LAS CONDICIONES DE HABITABILIDAD URBANA EN 41 ZONAS DE REGLAMENTACION ESPECIAL DE LA PROVINCIA DE CUSCO"					
ZONA: ZONA DE REGLAMENTACION ESPECIAL					
MAPA: ZONIFICACION Y USO DE SUELOS					
FUENTE: - INEI - PDM 2018-2038 CUSCO - PDU 2013-2023 CUSCO	ELABORADO POR: EQUIPO TECNICO PM41ZRE	ESCALA: 1:2,750	CÓDIGO: MP-FC 01B		
LOS LÍMITES TERRITORIALES EN EL PRESENTE DOCUMENTO SON REFERENCIALES					
SEPTIEMBRE - 2021					