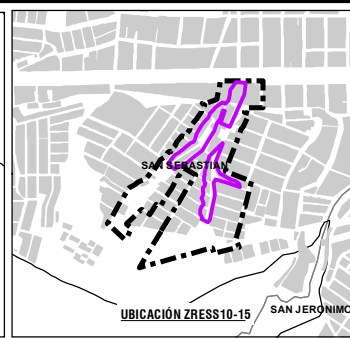

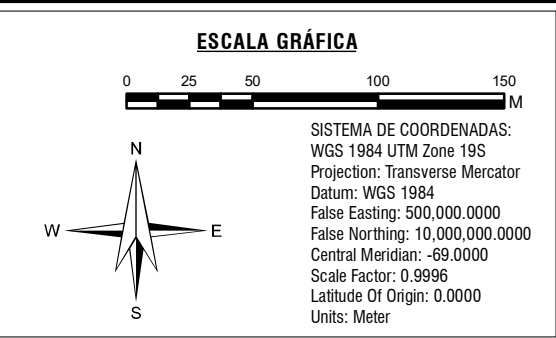


7

**PARQUE DE RECREACION ACTIVA
Z.R.P. - SIN AGRUPACION URBANA**



LEYENDA GENERAL		ZONIFICACION	OBRAS ESTRUCTURALES
	ZONA DE REGLAMENTACION ESPECIAL		
	AMBITO DE INTERVENCION		
	BORDE URBANO		
	AGRUPACIONES URBANAS		
	MANZANAS ENTORNO URBANO		
	OCCUPACION ACTUAL		
	AREAS DE APORTE		
	ZONA DE PROTECCION AMBIENTAL		
	MURO DE CONTENCION EXISTENTE		
	GRADAS EXISTENTES		
	FRANJA DE ALTA TENSION		
	CURVAS DE NIVEL		
	ZONA DE EXCLUSION AEREA		
	ZRE SITIO ARQUEOLOGICO LUCERINAS		
	FRANJA DE PROTECCION		
	FRANJA DE AISLAMIENTO		
	MANZANAS DENTRO DEL A.I.		
	AREA VERDE (AV)		
	EDUCACION (E)		
	OTROS FINES (OF)		
	ZONA DE RECREACION PUBLICA (ZRP)		
	MURO DE CONTENCION TIPO TRIBUNA		
	CONFORMACION DE TERRENO		
	GEOMANTA DE CONTROL EROSIONAL		



	MUNICIPALIDAD PROVINCIAL DE CUSCO	GERENCIA DE DESARROLLO URBANO Y RURAL	
PLAN ESPECIFICO ZRESS10-15			
PROYECTO: "MEJORAMIENTO Y RECUPERACION DE LAS CONDICIONES DE HABITABILIDAD URBANA EN 41 ZONAS DE REGLAMENTACION ESPECIAL DE LA PROVINCIA DE CUSCO"			
ZONA: ZONA DE REGLAMENTACION ESPECIAL			
MAPA: EQUIPAMIENTO URBANO			
FUENTE: - INEI - PMB CUSCO - SGOPT - PMV CUSCO - SGOPT - LEVANTAMIENTO TOPOGRAFICO 41 ZRE - FICHA TECNICA 41 ZRE - HABITACIONES URBANAS	ELABORADO POR: EQUIPO TECNICO PM41ZRE	ESCALA: 1:3,000	CODIGO: MP-FC 05-G
LOS LIMITES TERRITORIALES EN EL PRESENTE DOCUMENTO SON REFERENCIALES		NOVIEMBRE - 2021	