



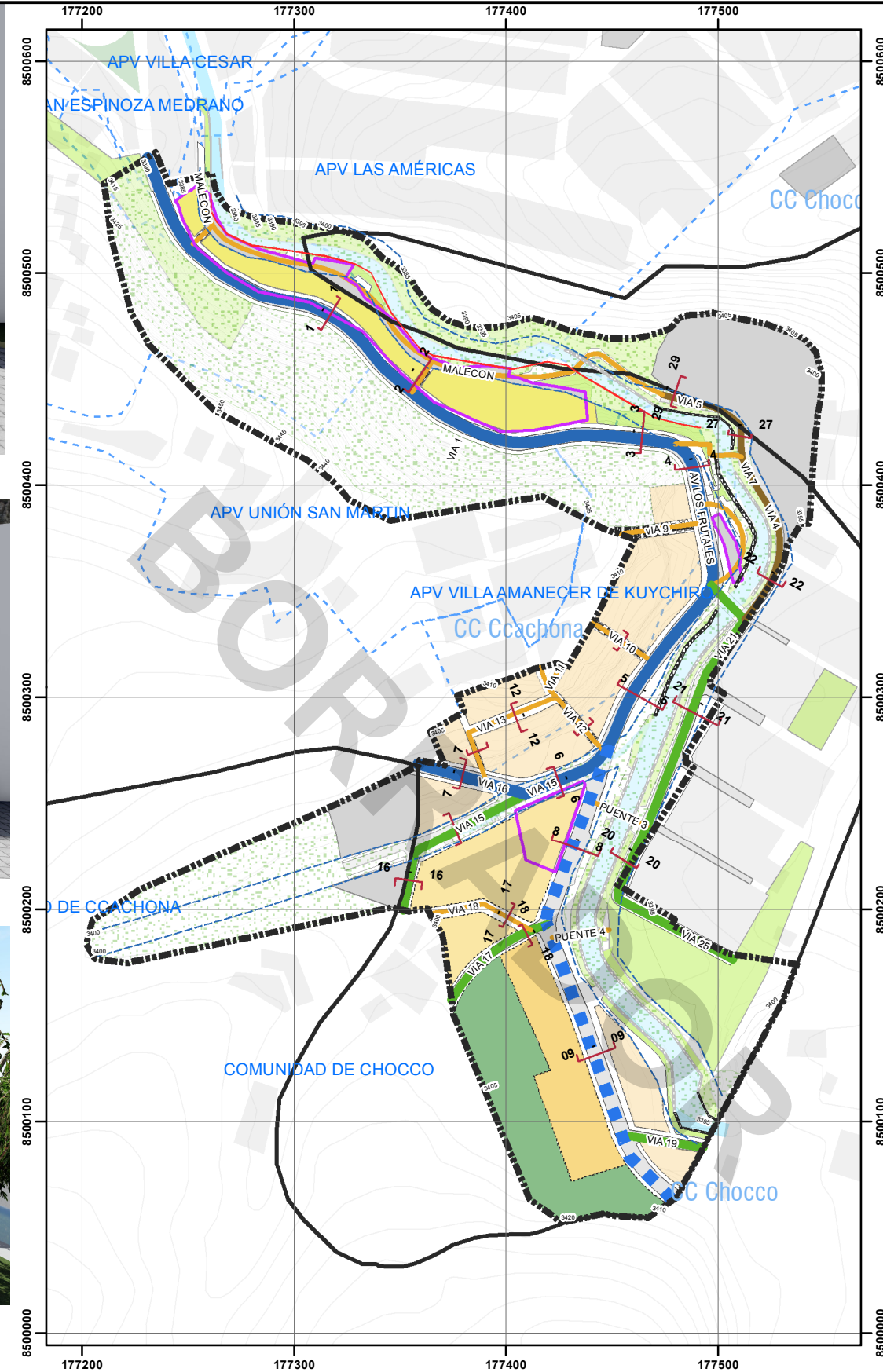
VIA 7-27-PREFERENTEMENTE PEATONAL



VIA 6-PREFERENTEMENTE PEATONAL



VIA 5 PREFERENTEMENTE PEATONAL



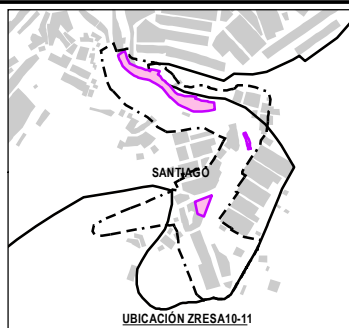
SECCION 10-10
VIA10- PASAJE PEATONAL



VIA 13-PASAJE PEATONAL



VIA 12-PASAJE PEATONAL



LEYENDA GENERAL

- ZONA DE REGLAMENTACIÓN ESPECIAL
- ÁMBITO DE ESTUDIO
- HABILITACIONES URBANAS
- LOTES OCUPACION ACTUAL
- MANZANAS URBANAS
- BORDE URBANO
- QUEBRADA
- CURVAS DE NIVEL
- FAJA MARGINAL

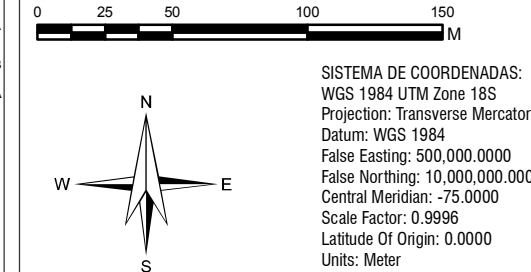
LEYENDA - JERARQUIA VIAL

- COLECTORA
- COLECTORA PROPUESTA
- LOCAL
- PREFERENTEMENTE PEATONAL
- PASAJE

ZONIFICACIÓN

- RESIDENCIAL DE DENSIDAD MEDIA CON REGLAMENTACION ESPECIAL A
- RESIDENCIAL DE DENSIDAD MEDIA CON REGLAMENTACION ESPECIAL B
- RESIDENCIAL DE DENSIDAD MEDIA CON REGLAMENTACION ESPECIAL C
- RESIDENCIAL DE DENSIDAD MEDIA CON REGLAMENTACION ESPECIAL A
- RESIDENCIAL DE DENSIDAD MEDIA CON REGLAMENTACION ESPECIAL B
- RESIDENCIAL DE DENSIDAD MEDIA CON REGLAMENTACION ESPECIAL C
- ZONA DE RECREACION BARRIAL
- ZONA DE PROTECCION AMBIENTAL
- ZONA DE PROTECCION Y CONSERVACION ECOLOGICA

ESCALA GRÁFICA



SISTEMA DE COORDENADAS:
WGS 1984 UTM Zone 18S
Projection: Transverse Mercator
Datum: WGS 1984
False Easting: 500,000.0000
False Northing: 10,000,000.0000
Central Meridian: -75.0000
Scale Factor: 0.9996
Latitude Of Origin: 0.0000
Units: Meter

	MUNICIPALIDAD PROVINCIAL DE CUSCO		GERENCIA DE DESARROLLO URBANO Y RURAL		
PLAN ESPECIFICO ZRESA10-11					
PROYECTO: "MEJORAMIENTO Y RECUPERACION DE LAS CONDICIONES DE HABITABILIDAD URBANA EN 41 ZONAS DE REGLAMENTACION ESPECIAL DE LA PROVINCIA DE CUSCO"					
ZONA: ZONA DE REGLAMENTACION ESPECIAL					
MAPA: INFRAESTRUCTURA VIAL: RENDER					
FUENTE: - INEI - PDM 2018-2038 CUSCO - PDU 2013-2023 CUSCO	ELABORADO POR: EQUIPO TECNICO PM41ZRE LOS LIMITES TERRITORIAL ES EN EL PRESENTE DOCUMENTO SON REFERENCIALES	ESCALA: 1:2,800	DICIEMBRE - 2020	MP-FC 05-C	