




SECCION 22-23
VIA PREFERENTEMENTE PEATONAL

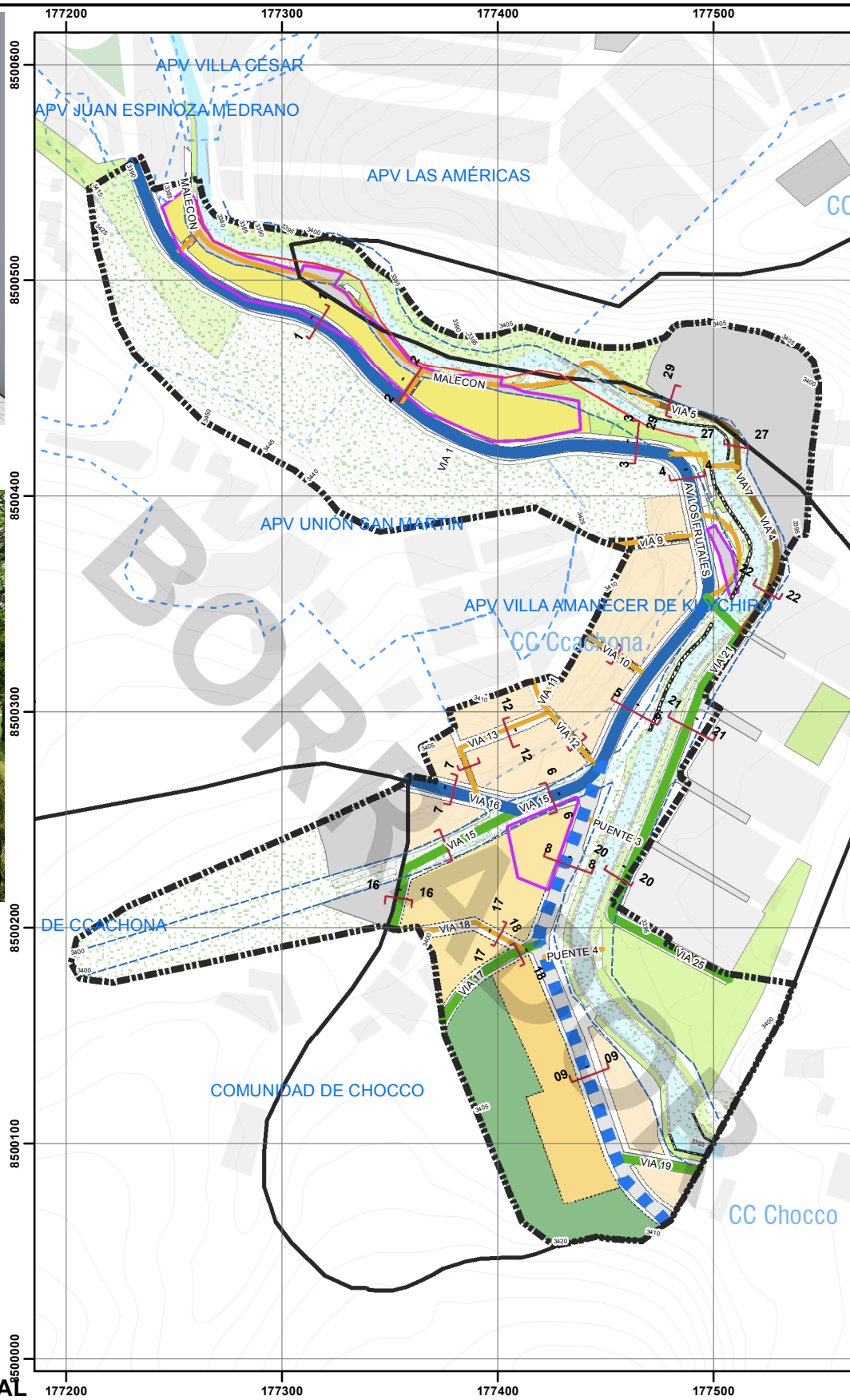


SECCION 22-23
VIA PREFERENTEMENTE PEATONAL



SECCION 24

VIA 23 Y VIA 8 PREFERENTEMENTE PEATONAL-PASAJE PEATONAL



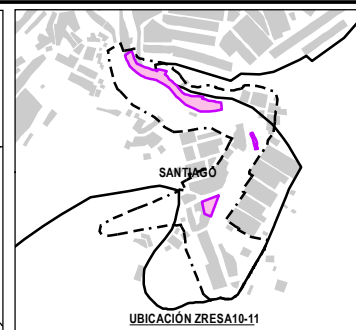
PUENTE PEATONAL 1,3 Y 4



PUENTE PEATONAL 1,3 Y 4



PUENTE VEHICULAR 2



LEYENDA GENERAL		LEYENDA - JERARQUIA VIAL		ESCALA GRÁFICA	
	ZONA DE REGLAMENTACIÓN ESPECIAL		COLECTORA	 SISTEMA DE COORDENADAS: WGS 1984 UTM Zone 18S Projection: Transverse Mercator Datum: WGS 1984 False Easting: 500,000.0000 False Northing: 10,000,000.0000 Central Meridian: -75.0000 Scale Factor: 0.9996 Latitude Of Origin: 0.0000 Units: Meter	
	ÁMBITO DE ESTUDIO		COLECTORA PROPUESTA		
	HABILITACIONES URBANAS		LOCAL	 N S E W	
	LOTES OCUPACION ACTUAL		PREFERENTEMENTE PEATONAL		
	MANZANAS URBANAS		PASAJE	ZONA DE RECREACIÓN BARRIAL ZONA DE PROTECCIÓN AMBIENTAL ZONA DE PROTECCIÓN Y CONSERVACIÓN ECOLÓGICA	
	BORDE URBANO		ZONIFICACIÓN		
	QUEBRADA		RESIDENCIAL DE DENSIDAD MEDIA CON REGLAMENTACIÓN ESPECIAL A	GERENCIA DE DESARROLLO URBANO Y RURAL PLAN ESPECÍFICO ZRESA10-11 PROYECTO: "MEJORAMIENTO Y RECUPERACIÓN DE LAS CONDICIONES DE HABITABILIDAD URBANA EN 41 ZONAS DE REGLAMENTACIÓN ESPECIAL DE LA PROVINCIA DE CUSCO" ZONA: ZONA DE REGLAMENTACIÓN ESPECIAL MAPA: INFRAESTRUCTURA VIAL: RENDER FUENTE: INEI, PMM 2018-2038 CUSCO, PDU 2013-2023 CUSCO ELABORADO POR: EQUIPO TÉCNICO PM41ZRE ESCALA: 1:2,800 LOS LÍMITES TERRITORIALES EN EL PRESENTE DOCUMENTO SON REFERENCIALES DICIEMBRE - 2020	
	CURVAS DE NIVEL		RESIDENCIAL DE DENSIDAD MEDIA CON REGLAMENTACIÓN ESPECIAL B		
	FAJA MARGINAL		RESIDENCIAL DE DENSIDAD MEDIA CON REGLAMENTACIÓN ESPECIAL C	MP-FC 05-B	
			RESIDENCIAL PAISAJÍSTICA DE BAJA DENSIDAD PDU 2013-2023		