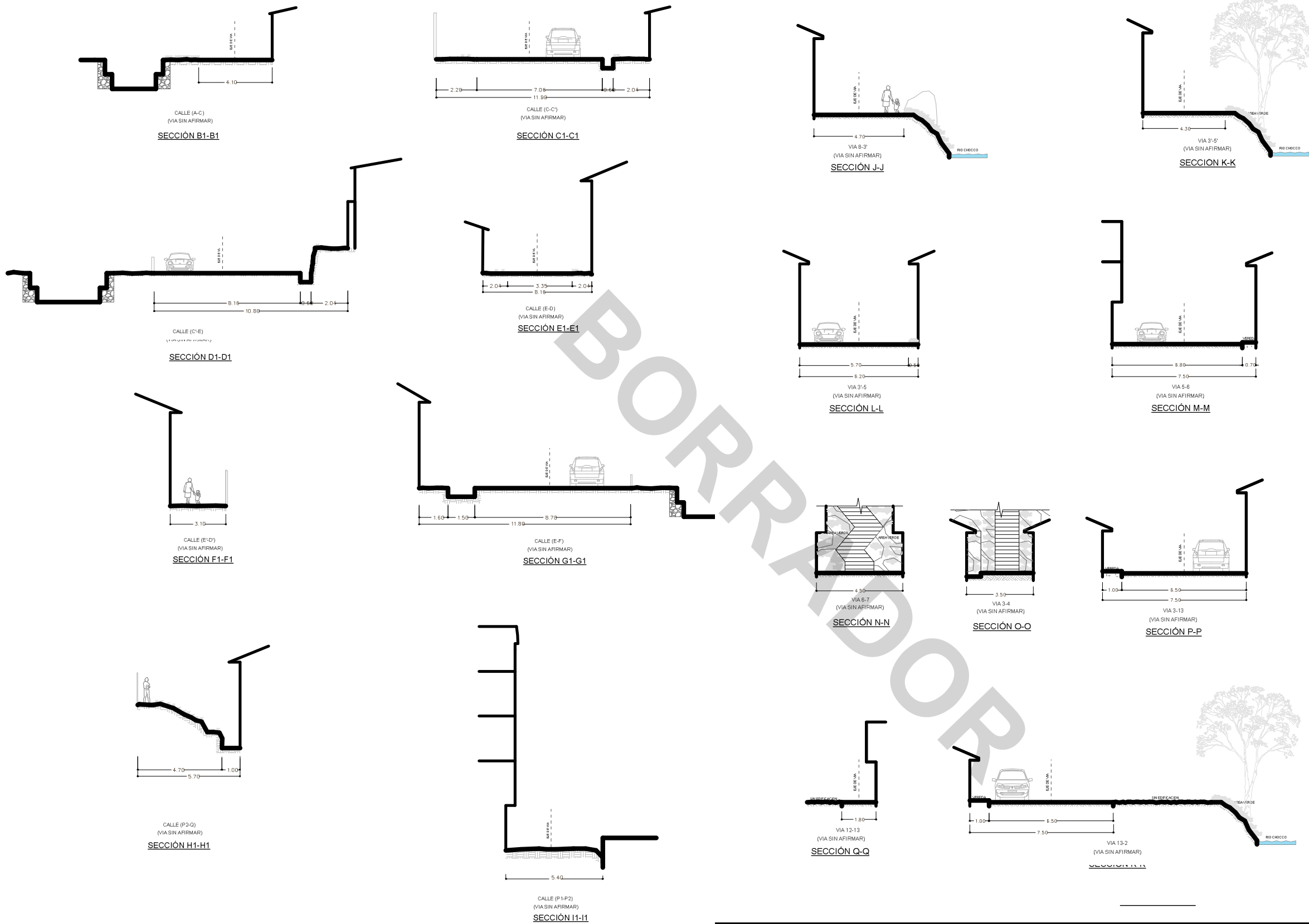


SECCIONES DE V



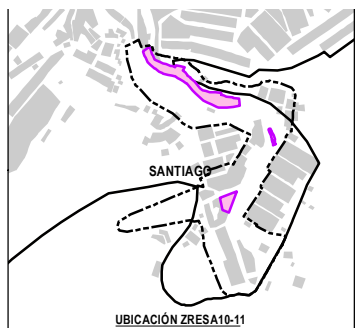
VIA 15



PUENTE VEHICULAR




VIA 12



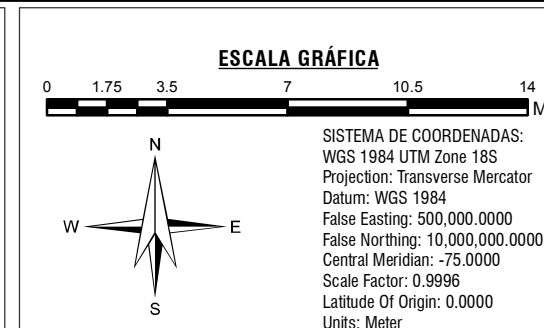
VIA 6



VIA 21



VIA 19



MUNICIPALIDAD PROVINCIAL DE CUSCO		GERENCIA DE DESARROLLO URBANO Y RURAL			
PLAN ESPECIFICO ZRESA10-11					
PROYECTO: "MEJORAMIENTO Y RECUPERACION DE LAS CONDICIONES DE HABITABILIDAD URBANA EN 41 ZONAS DE REGLAMENTACION ESPECIAL DE LA PROVINCIA DE CUSCO"					
ZONA: ZONA DE REGLAMENTACION ESPECIAL					
MAPA: SECCIONES VIALES					
FUENTE: - INEI - PDM 2018-2038 CUSCO - PDU 2013-2023 CUSCO		ELABORADO POR: EQUIPO TECNICO PM41ZRE		ESCALA: 1:250	
LOS LIMITES TERRITORIALES EN EL PRESENTE DOCUMENTO SON REFERENCIALES					
EÓDIGO: MD-FC 03-B					