



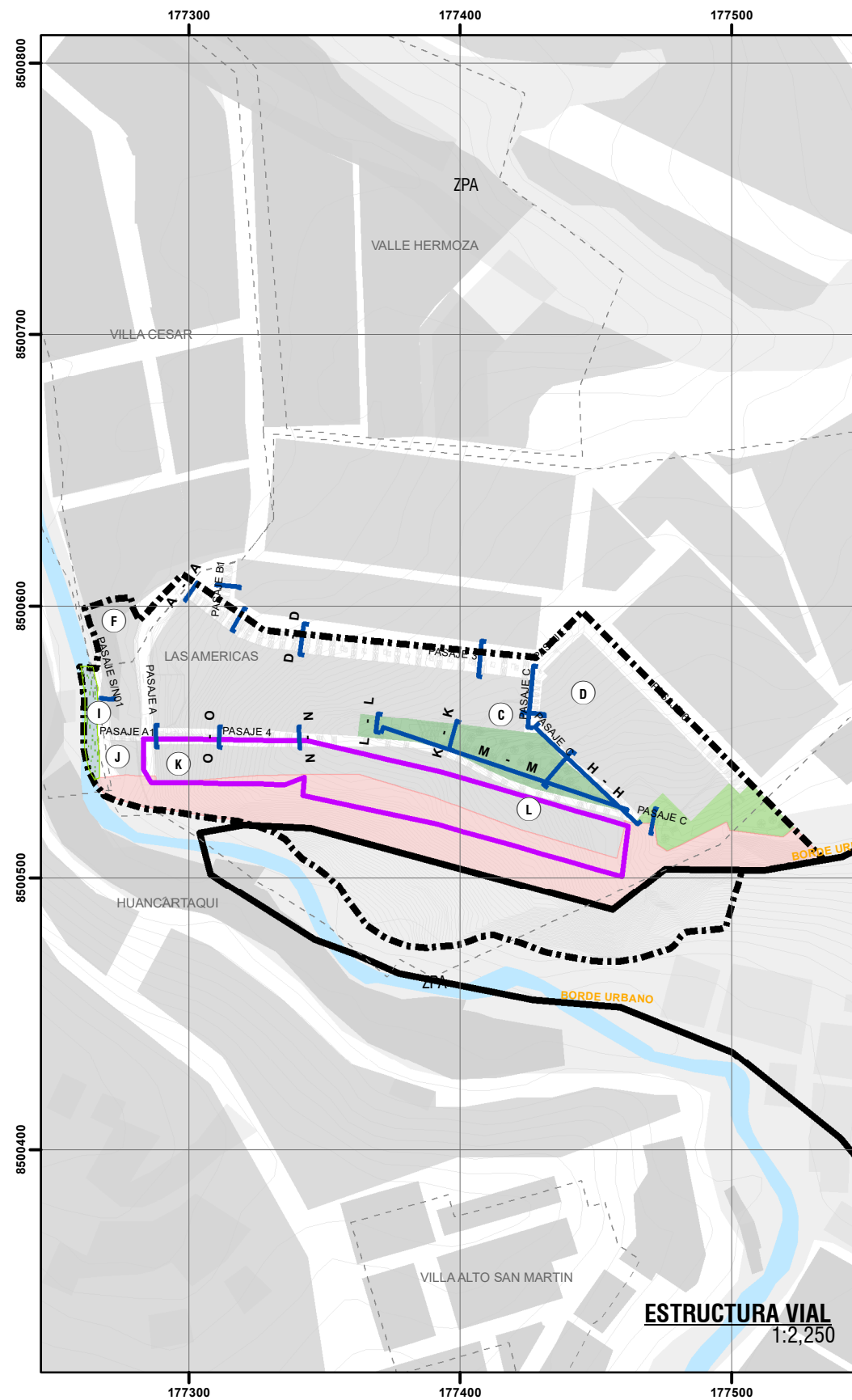
PASAJE 3



PASAJE 3



PASAJE C



ESTRUCTURA VIAL
1:2,250



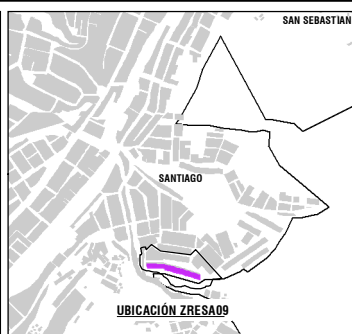
PASAJE B1



PASAJE B1

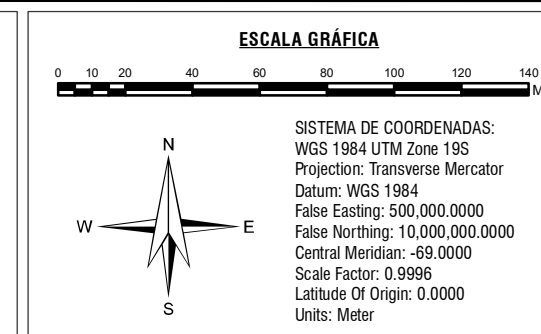


PASAJE 3



LEYENDA

	ZONA DE REGLAMENTACION ESPECIAL		MANZANA PROPUESTA ZRE
	AMBITO DE ESTUDIO		ZONA DE RECREACION PUBLICA
	BORDE URBANO		AREA VERDE
	AGRUPACIONES URBANAS		ZONA DE PROTECCION CON REGLAMENTACION ESPECIAL
	MANZANAS ENTORNO URBANO		ZONA DE PROTECCION Y CONSERVACION ECOLOGICA
	ZONA DE PROTECCION AMBIENTAL		SECCIONES VIALES
	RED HIDRICA		SECCIONES VIALES
	CURVAS DE NIVEL		
	PROPUESTA VEREDAS-ESCALINATAS		



	MUNICIPALIDAD PROVINCIAL DE CUSCO		GERENCIA DE DESARROLLO URBANO Y RURAL	
PLAN ESPECIFICO ZRESA09				
PROYECTO: "MEJORAMIENTO Y RECUPERACION DE LAS CONDICIONES DE HABITABILIDAD URBANA EN 41 ZONAS DE REGLAMENTACION ESPECIAL DE LA PROVINCIA DE CUSCO"				
MAPA: INFRAESTRUCTURA VIAL: RENDERS VIAS				
AGROPACIONES Y/O SECTOR: A.P.V. LAS AMERICAS Y A.P.V. VILLA CESAR				
FUENTE: - PMU CUSCO - SGO/TP - PMU CUSCO - SGO/TP - LEVANTAMIENTO TOPOGRAFICO 41 ZRE - FICHAS TECNICAS 41 ZRE - HABILITACIONES URBANAS	UBICACION: REGION - CUSCO PROVINCIA - CUSCO DISTRITO - SANTIAGO	ELABORADO POR: EQUIPO TECNICO PM41ZRE	ESCALA: 1:2,250	MP-FC 021
LOS LÍMITES DISTRITALES SON REFERENCIALES Abril - 2022 Ley N° 27795 (5ta Disposición Transitoria)				