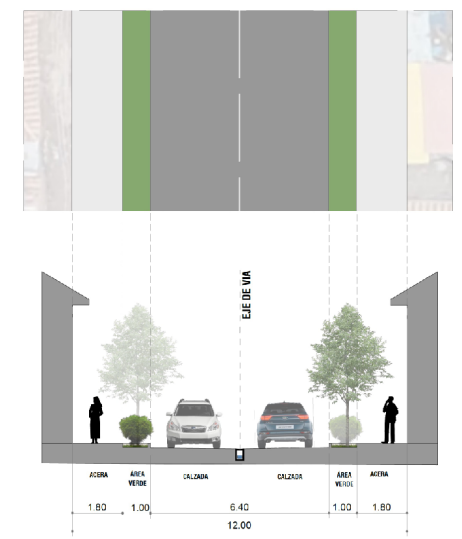
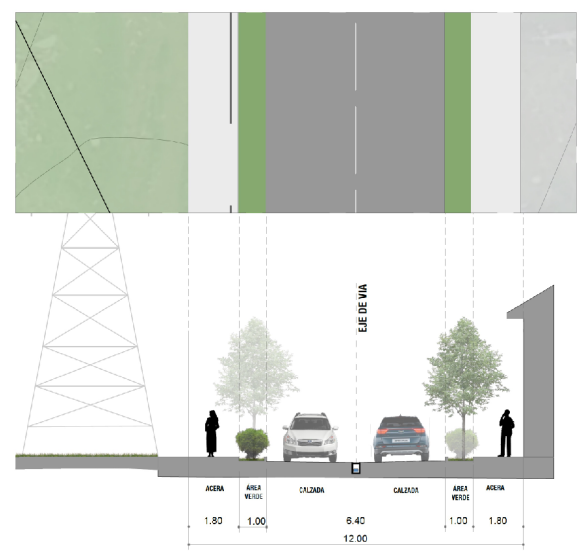


AV. MEXICO
SECCIÓN G-G H-H (VIA COLECTORA)
ESC: 1/200



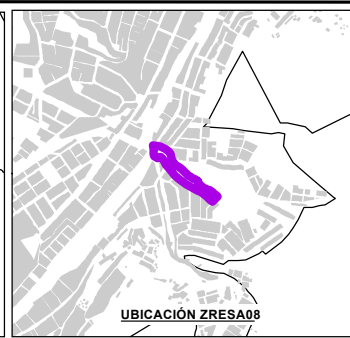
- **ACERA:**
Pavimento: Rígido
Tipo: Concreto Simple
Acabado: Concreto pulido
- **Calzada:**
Pavimento: Rígido
Tipo: Asfalto

CALLE S/N 7
SECCIÓN F-F
ESC: 1/200



- **ACERA:**
Pavimento: Rígido
Tipo: Concreto Simple
Acabado: Concreto pulido
- **Calzada:**
Pavimento: Rígido
Tipo: Asfalto

ESTRUCTURA VIAL
1:2,000



LEYENDA GENERAL		
	ZONIFICACION DE REGLAMENTACION ESPECIAL	
	AMBITO DE INTERVENCION	
	PROPIEDAD APV. INSCRITA EN SUNARP	
	BORDE URBANO	
	ZONA DE PROTECCIÓN AMBIENTAL	
	MANZANAS ENTORNO URBANO	
	ZONA RESIDENCIAL	
	AREA VERDE - AV	
	ZONA DE RECREACIÓN PÚBLICA - ZRP	
	CURVAS DE NIVEL	
	GRADAS	
	CANAL	
	FRANJA DE ALTA TENSIÓN	
	QUEBRADA	
	ZPCE_ZRESA08	
	FRANJA DE PROTECCIÓN	
	ESTRUCTURA VIAL	
	VIA URBANA ARTERIAL	
	VIA URBANA COLECTORA	
	LOCAL	
	PASAJE	

ESCALA GRÁFICA

SISTEMA DE COORDENADAS:
WGS 1984 UTM Zone 19S
Projection: Transverse Mercator
Datum: WGS 1984
False Easting: 500,000.0000
False Northing: 10,000,000.0000
Central Meridian: -69.0000
Scale Factor: 0.9996
Latitude Of Origin: 0.0000
Units: Meter

	MUNICIPALIDAD PROVINCIAL DE CUSCO		GERENCIA DE DESARROLLO URBANO Y RURAL		SGT
PLAN ESPECIFICO ZRESA08					
PROYECTO: "MEJORAMIENTO Y RECUPERACIÓN DE LAS CONDICIONES DE HABITABILIDAD URBANA EN 41 ZONAS DE REGLAMENTACIÓN ESPECIAL DE LA PROVINCIA DE CUSCO"					
ZONA: ZONA DE REGLAMENTACIÓN ESPECIAL					
MAPA: INFRAESTRUCTURA VIAL: ESTRUCTURA VIAL - SECCIONES DE VIA					
FUENTE(S): - PDM CUSCO - S60TP - PDM CUSCO - S60TP - LEVANTAMIENTO TOPOGRÁFICO 41 ZRE - RICHAS TÉCNICAS 41 ZRE - SUNARP	ELABORADO POR: EQUIPO TÉCNICO PM41ZRE	ESCALA: 1:2,000	CÓDIGO: MP-FC 03C		
LOS LÍMITES TERRITORIALES EN EL PRESENTE DOCUMENTO SON REFERENCIALES					
JULIO-2021					