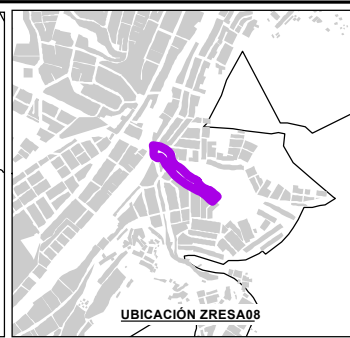
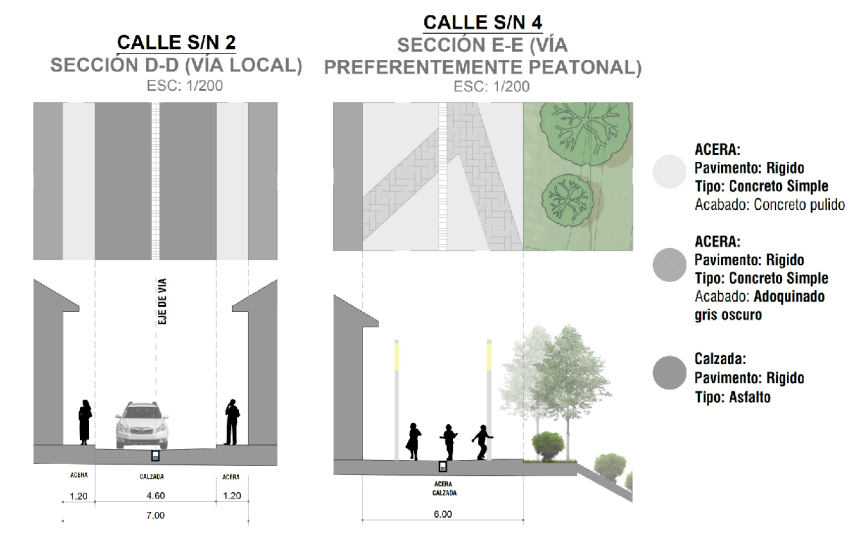
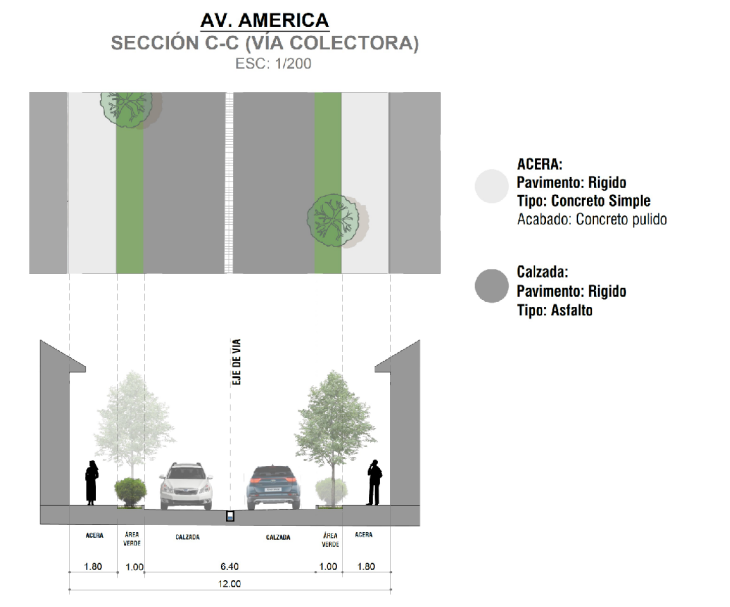
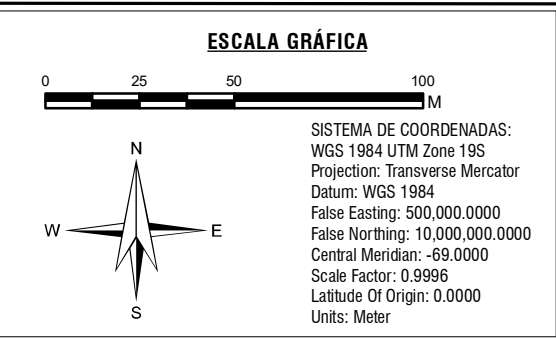


ESTRUCTURA VIAL
1:2,000



LEYENDA GENERAL

ZONIFICACION DE REGLAMENTACION ESPECIAL	CURVAS DE NIVEL	ESTRUCTURA VIAL
AMBITO DE INTERVENCION	GRADAS	VIA URBANA ARTERIAL
PROPIEDAD APV. INSCRITA EN SUNARP	CANAL	VIA URBANA COLECTORA
BORDE URBANO	FRANJA DE ALTA TENSION	LOCAL
ZONA DE PROTECCION AMBIENTAL	QUEBRADA	PASAJE
MANZANAS ENTORNO URBANO	ZPCE_ZRESA08	
ZONA RESIDENCIAL	FRANJA DE PROTECCION	
AREA VERDE - AV		
ZONA DE RECREACION PUBLICA - ZRP		



MUNICIPALIDAD PROVINCIAL DE CUSCO

GERENCIA DE DESARROLLO URBANO Y RURAL

SGOT ZRESA08

PLAN ESPECIFICO ZRESA08

PROYECTO: "MEJORAMIENTO Y RECUPERACIÓN DE LAS CONDICIONES DE HABITABILIDAD URBANA EN 41 ZONAS DE REGLAMENTACIÓN ESPECIAL DE LA PROVINCIA DE CUSCO"

ZONA: ZONA DE REGLAMENTACIÓN ESPECIAL

MAPA: INFRAESTRUCTURA VIAL: ESTRUCTURA VIAL - SECCIONES DE VIA

ELABORADO POR: EQUIPO TECNICO PM41ZRE

ESCALA: 1:2,000

LOS LIMITES TERRITORIALES EN EL PRESENTE DOCUMENTO SON REFERENCIALES

JULIO-2021

MP-FC 03B