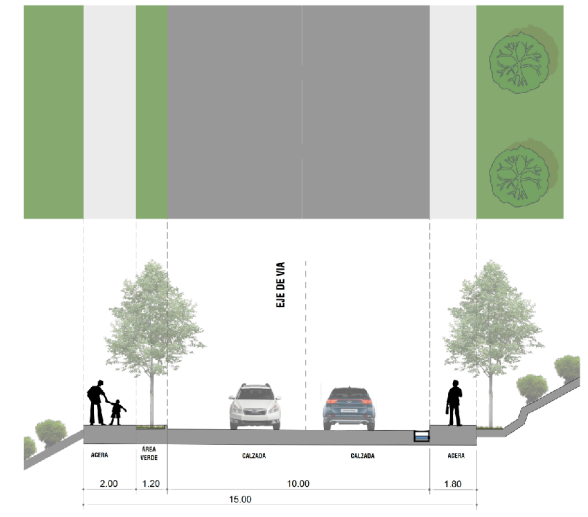
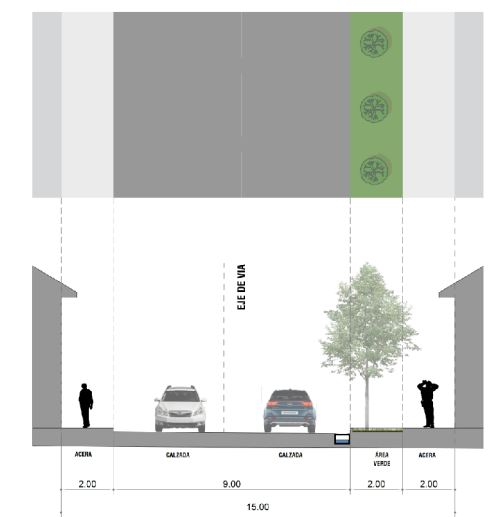


VIA CUSCO - PARURO
SECCIÓN A-A (VIA ARTERIAL)
ESC: 1/200



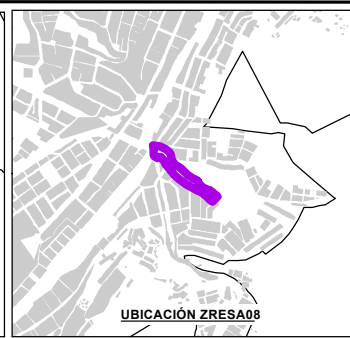
- ACERA:
Pavimento: Rígido
Tipo: Concreto Simple
Acabado: Concreto pulido
- Calzada:
Pavimento: Rígido
Tipo: Asfalto

VIA CUSCO - PARURO
SECCIÓN B-B (VIA ARTERIAL)
ESC: 1/200



- ACERA:
Pavimento: Rígido
Tipo: Concreto Simple
Acabado: Concreto pulido
- Calzada:
Pavimento: Rígido
Tipo: Asfalto

ESTRUCTURA VIAL
1:2,000



LEYENDA GENERAL

ZONIFICACION DE REGLAMENTACION ESPECIAL	CURVAS DE NIVEL	ESTRUCTURA VIAL
AMBITO DE INTERVENCION	GRADAS	VIA URBANA ARTERIAL
PROPIEDAD APV. INSCRITA EN SUNARP	CANAL	VIA URBANA COLECTORA
BORDE URBANO	FRANJA DE ALTA TENSION	LOCAL
ZONA DE PROTECCION AMBIENTAL	QUEBRADA	PASAJE
MANZANAS ENTORNO URBANO	ZPCE_ZRESA08	
ZONA RESIDENCIAL	FRANJA DE PROTECCION	
AREA VERDE - AV		
ZONA DE RECREACION PUBLICA - ZRP		

ESCALA GRÁFICA

SISTEMA DE COORDENADAS:
WGS 1984 UTM Zone 19S
Projection: Transverse Mercator
Datum: WGS 1984
False Easting: 500,000.0000
False Northing: 10,000,000.0000
Central Meridian: -69.0000
Scale Factor: 0.9996
Latitude Of Origin: 0.0000
Units: Meter

	MUNICIPALIDAD PROVINCIAL DE CUSCO	GERENCIA DE DESARROLLO URBANO Y RURAL	
PLAN ESPECIFICO ZRESA08			
PROYECTO: "MEJORAMIENTO Y RECUPERACION DE LAS CONDICIONES DE HABITABILIDAD URBANA EN 41 ZONAS DE REGLAMENTACION ESPECIAL DE LA PROVINCIA DE CUSCO"			
ZONA: ZONA DE REGLAMENTACION ESPECIAL			
MAPA: INFRAESTRUCTURA VIAL: ESTRUCTURA VIAL - SECCIONES DE VIA			
FUENTES: - POM CUSCO - S60TP - POU CUSCO - S60TP - LEVANTAMIENTO TOPOGRAFICO 41 ZRE - RICHAS TECNICAS 41 ZRE - SUNARP	ELABORADO POR: EQUIPO TECNICO PM41ZRE LOS LIMITES TERRITORIALES EN EL PRESENTE DOCUMENTO SON REFERENCIALES	ESCALA: 1:2,000 JULIO-2021	CODIGO: MP-FC 03A