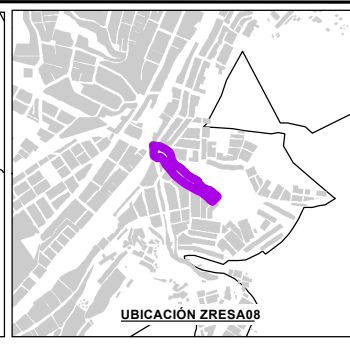
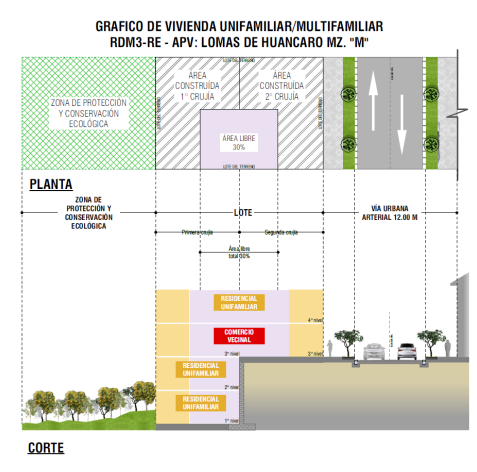
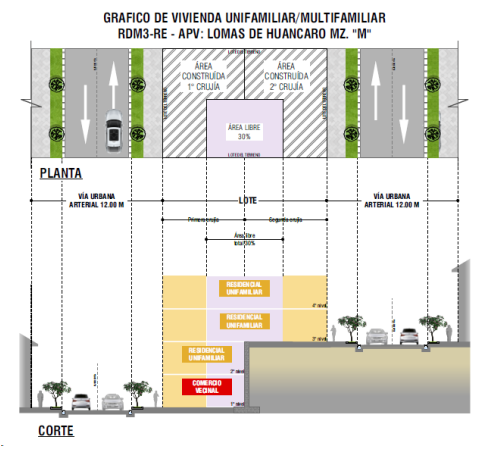
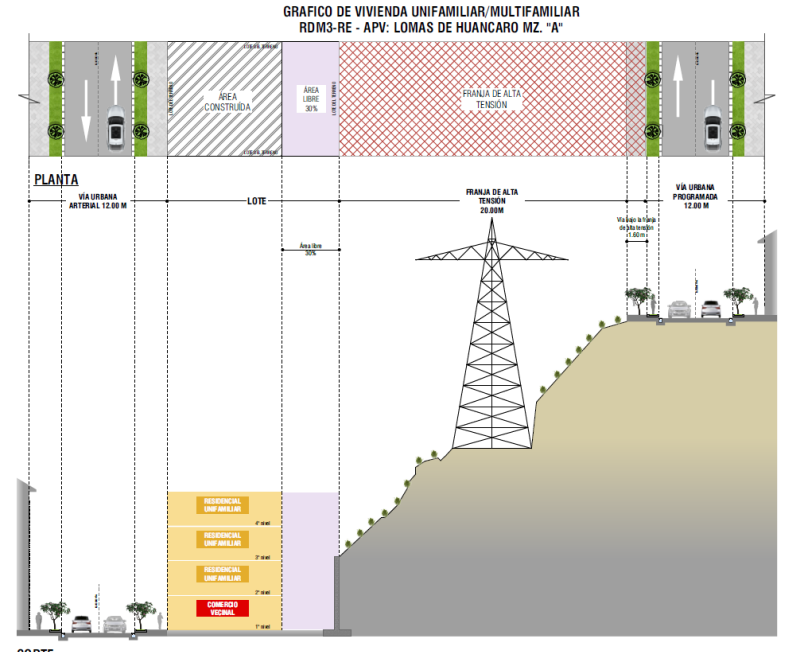
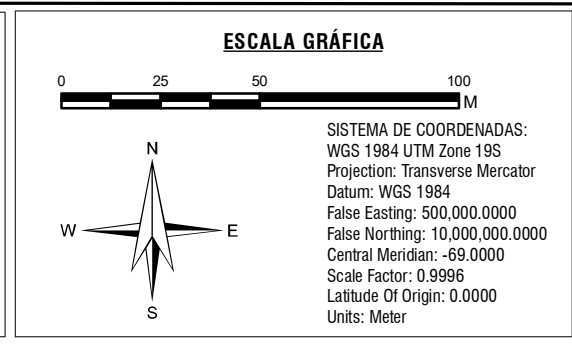


PARÁMETROS GRÁFICOS



LEYENDA GENERAL

	ZONIFICACION DE REGLAMENTACION ESPECIAL		FAJA MARGINAL - ANA		AREA VERDE - AV
	AMBITO DE INTERVENCION		OBRAS EXISTENTES		ZONA DE RECREACION PUBLICA - ZRP
	PROPIEDAD APV. INSCRITA EN SUNARP		MURO EXISTENTE		OTROS USOS - OU
	BORDE URBANO		GAVION EXISTENTE		VIVIENDA TALLER - I1-R4
	ZONA DE PROTECCION AMBIENTAL		CANAL EXISTENTE		RESIDENCIAL DENSIDAD MEDIA - R-4
	MANZANAS ENTORNO URBANO		PROPUESTAS NO ESTRUCTURALES		RESIDENCIAL PAISAJISTA DE BAJA DENSIDAD - RP-2
	ZONA RESIDENCIAL		FRANJA DE PROTECCION		RESIDENCIAL PAISAJISTA DE MEDIANA DENSIDAD - RP-3
	AREAS DE APORTE		ZONA DE PROTECCION Y CONSERVACION ECOLOGICA		COMERCIO VECINAL - C-3
	CURVAS DE NIVEL		MURO DE C° A° TIPO VOLADIZO		ZONIFICACION PLAN ESPECIFICO
	FRANJA DE ALTA TENSION		POZOS DE DISIPACION		RESIDENCIAL DE MEDIANA DENSIDAD CON RE - RDM3-RE
	QUEBRADA		CANAL DE CONCRETO ARMADO		
			DESCOLMATACION DEL CAUCE		



	MUNICIPALIDAD PROVINCIAL DE CUSCO		GERENCIA DE DESARROLLO URBANO Y RURAL
PLAN ESPECIFICO ZRESA08			
PROYECTO: "MEJORAMIENTO Y RECUPERACIÓN DE LAS CONDICIONES DE HABITABILIDAD URBANA EN 41 ZONAS DE REGLAMENTACIÓN ESPECIAL DE LA PROVINCIA DE CUSCO"			
ZONA: ZONA DE REGLAMENTACIÓN ESPECIAL			
MAPA: ZONIFICACIÓN Y USO DE SUELOS			
FUENTE: - INEI - PDM CUSCO - SGOUP - PDU CUSCO - SGOUP - LEVANTAMIENTO TOPOGRÁFICO 41 ZRE - FICHAS TÉCNICAS 41 ZRE	ELABORADO POR: EQUIPO TÉCNICO PM41ZRE LOS LÍMITES TERRITORIALES EN EL PRESENTE DOCUMENTO SON REFERENCIALES	ESCALA: 1:1,900 JULIO-2021	CÓDIGO: MP-FC 01