

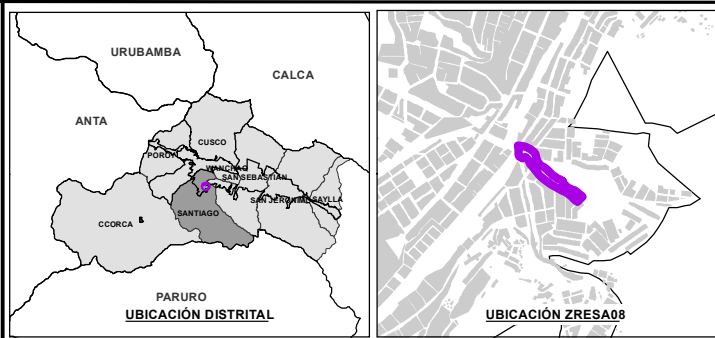
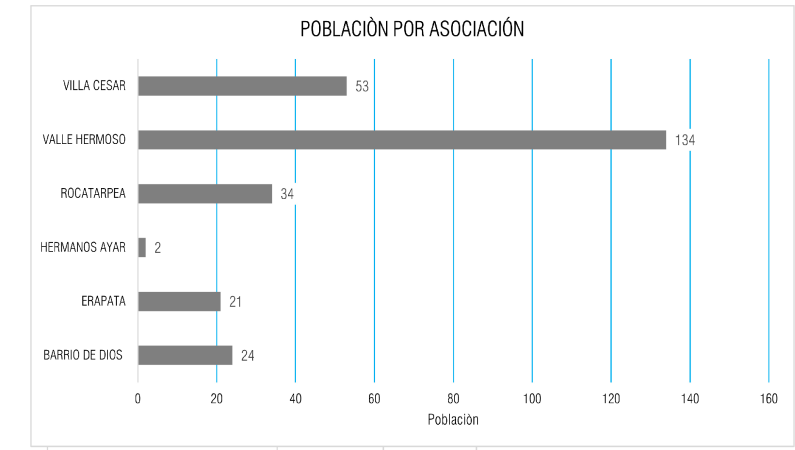


DENSIDAD POBLACIONAL EN EL ÁMBITO DE INTERVENCIÓN DE LA ZRESA08				
	Área de Estudio	N° de Habitantes	Ha	DENSIDAD (hab/Ha)
DENSIDAD BRUTA	Ámbito de intervención	576	6.40	90
DENSIDAD NETA	Ámbito de intervención	576	2.22	259

DENSIDAD POBLACIONAL EN EL ÁREA DE INFLUENCIA DE LA ZRESA08				
	Área de Estudio	N° de Habitantes	Ha	DENSIDAD (hab/Ha)
DENSIDAD BRUTA	Área de influencia	308	5.42	57
DENSIDAD NETA	Área de influencia	308	1.44	213

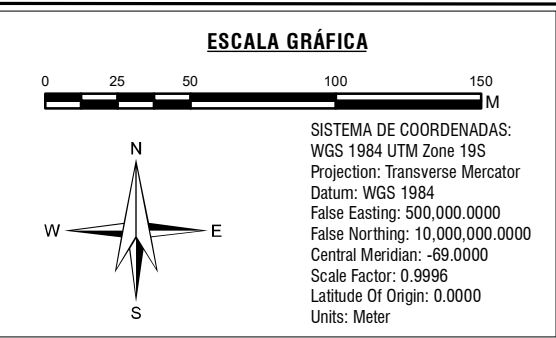
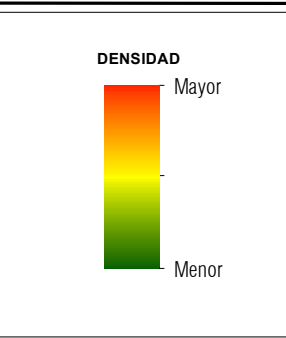
DENSIDAD POBLACIONAL EN LA ZONA DE REGLAMENTACIÓN ESPECIAL ZRE SA08				
	Área de Estudio	N° de Habitantes	Ha	DENSIDAD (hab/Ha)
DENSIDAD BRUTA	ZRECU08	268	0.98	273
DENSIDAD NETA	ZRECU08	268	0.78	345

POBLACIÓN DE LA ZRE SA08 POR MANZANA			
ZRE	APV	Manzana	Población
ZRESA08	BARRIO DE DIOS	J	24
	ERAPATA	F	7
	HERMANOS AYAR	S/N	2
	ROCATARPEA	L	20
	VALLE HERMOSO	M	14
		B	16
		C	22
		A	49
		A'	47
	VILLA CESAR	B	44
		A	9
TOTAL DE PERSONAS			268



LEYENDA GENERAL

ZONIFICACION DE REGLAMENTACION ESPECIAL	CURVAS DE NIVEL
AMBITO DE INTERVENCIÓN	GRADAS
PROPIEDAD APV. INSCRITA EN SUNARP	CANAL
BORDE URBANO	FRANJA DE ALTA TENSIÓN
ZONA DE PROTECCIÓN AMBIENTAL	QUEBRADA
MANZANAS ENTORNO URBANO	
OCUPACIÓN ACTUAL EN EL ÁMBITO	
AREAS DE APORTE	



	MUNICIPALIDAD PROVINCIAL DE CUSCO	GERENCIA DE DESARROLLO URBANO Y RURAL	
PLAN ESPECÍFICO ZRESA08			
PROYECTO: "MEJORAMIENTO Y RECUPERACIÓN DE LAS CONDICIONES DE HABITABILIDAD URBANA EN 41 ZONAS DE REGLAMENTACIÓN ESPECIAL DE LA PROVINCIA DE CUSCO"			
ZONA: ZONA DE REGLAMENTACIÓN ESPECIAL			
MAPA: DENSIDAD POBLACIONAL			
FUENTES: - POM CUSCO - S60TP - PEU CUSCO - S60TP - LEVANTAMIENTO TOPOGRÁFICO 41 ZRE - FICHAS TÉCNICAS 41 ZRE - SUNARP	ELABORADO POR: EQUIPO TÉCNICO PM41ZRE LOS LÍMITES TERRITORIALES EN EL PRESENTE DOCUMENTO SON REFERENCIALES	ESCALA: 1:2,600 MAYO - 2021	CÓDIGO: MD-DP 01