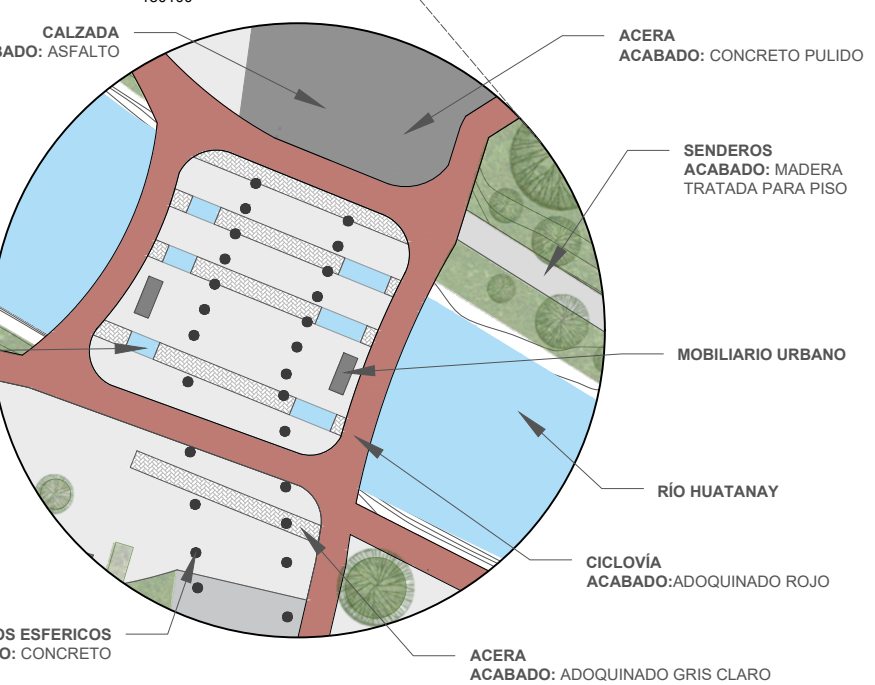
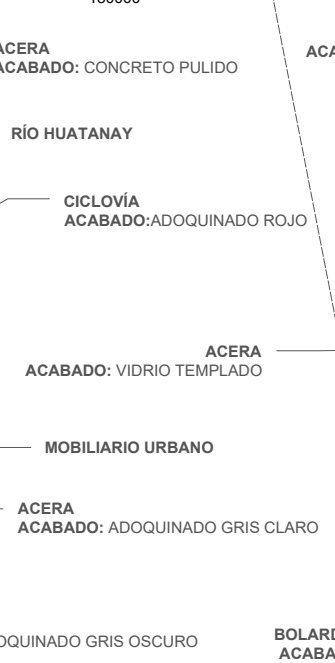
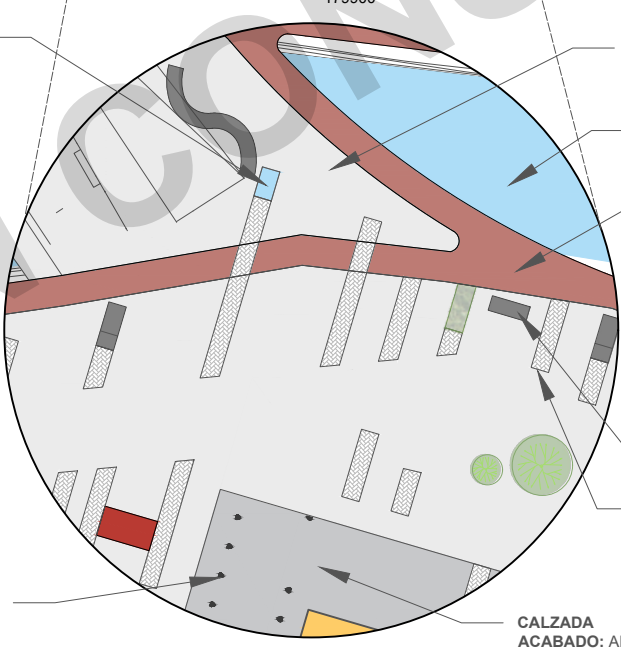
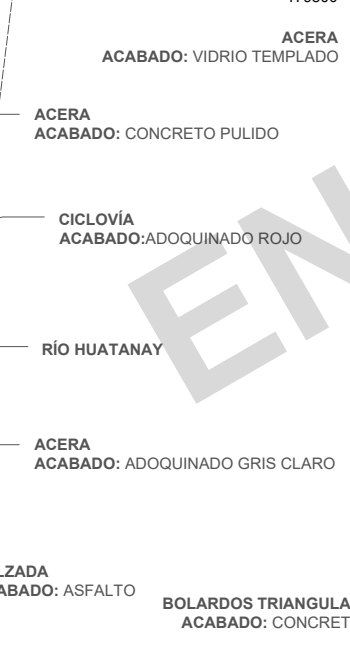
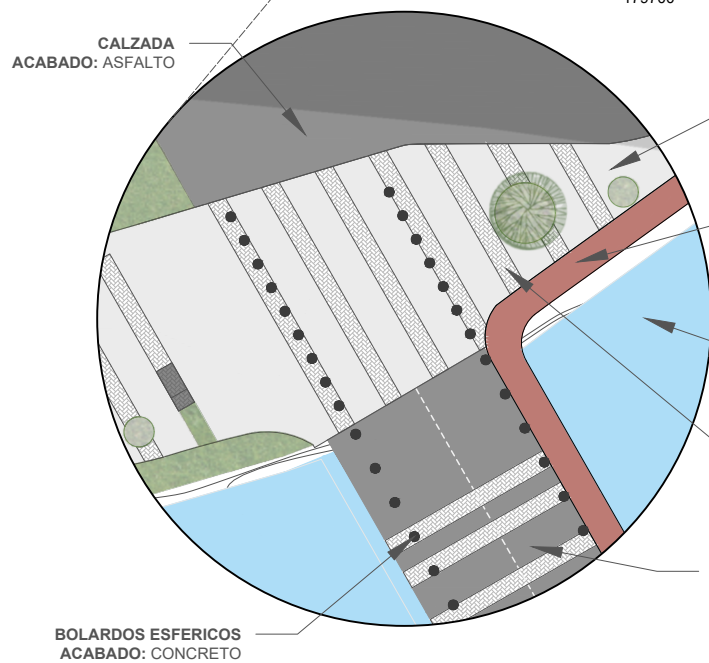


PLANO GENERAL
1:2,000



LEYENDA GENERAL

ZONA DE REGLAMENTACIÓN ESPECIAL	RESIDENCIAL DE MEDIANA DENSIDAD R-3 (PDU)
ÁMBITO DE INTERVENCIÓN	RESIDENCIAL DE MEDIANA DENSIDAD CON REGLAMENTACION ESPECIAL (RDM3-RE)
LÍNEA FÉRREA	
RÍO HUATANAY	
CURVAS DE NIVEL	
VÍA PROGRAMADA PDU 2013-2023 (VÍA DE EVITAMIENTO)	

ESCALA GRÁFICA

0 25 50 100 M

SISTEMA DE COORDENADAS:
WGS 1984 UTM Zone 19S
Projection: Transverse Mercator
Datum: WGS 1984
False Easting: 500,000.0000
False Northing: 10,000,000.0000
Central Meridian: -69.0000
Scale Factor: 0.9996
Latitude Of Origin: 0.0000
Units: Meter

	MUNICIPALIDAD PROVINCIAL DE CUSCO		GERENCIA DE DESARROLLO URBANO Y RURAL	
PLAN ESPECIFICO ZRESA05				
PROYECTO: "MEJORAMIENTO Y RECUPERACIÓN DE LAS CONDICIONES DE HABITABILIDAD URBANA EN 41 ZONAS DE REGLAMENTACIÓN ESPECIAL DE LA PROVINCIA DE CUSCO"				
ZONA: ZONA DE REGLAMENTACIÓN ESPECIAL				
MAPA: PLANTA GENERAL				
FUENTE: - IBI - PDM CUSCO - SGOITP - PDU CUSCO - SGOITP - LEVANTAMIENTO TOPOGRÁFICO 41 ZRE - FICHAS TÉCNICAS 41 ZRE	ELABORADO POR: EQUIPO TÉCNICO PM41ZRE LOS LÍMITES TERRITORIALES EN EL PRESENTE DOCUMENTO SON REFERENCIALES	ESCALA: 1:2,000	 JUNIO- 2021	