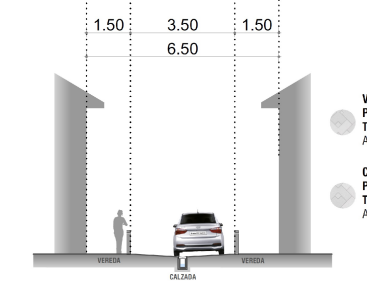
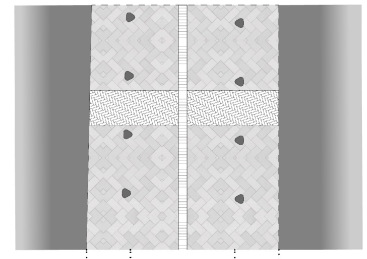
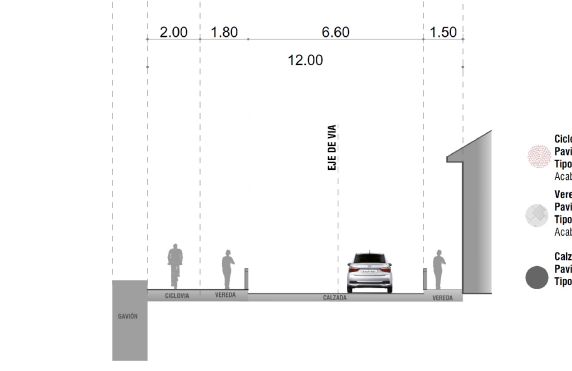



**CALLE CONFRATERNIDAD**  
SECCIÓN K-K  
VIA PREFERENTEMENTE PEATONAL  
ESC: 1/300



**ALAMEDA CHORRILLOS**  
SECCIÓN N-N  
VIA COLECTORA  
ESC: 1/300



**ESTRUCTURA VIAL**  
1:2,250

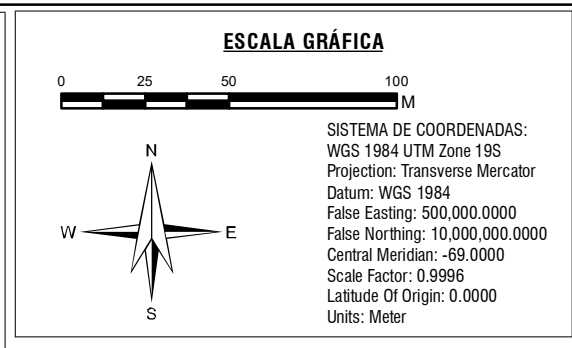


**LEYENDA GENERAL**

	ZONA DE REGLAMENTACIÓN ESPECIAL		PROPUESTA DE PUENTE		MURO DE C"A TIPO VOLADIZO
	AMBITO DE INTERVENCIÓN		FAJA DE PROTECCIÓN DEL RÍO HUATANAY SEGUN ANA		HITOS FAJA MARGINAL
	BORDE URBANO		LÍNEA FÉRREA		
	HAB. URBANA INSCRITA EN LA SUNARP		ZONA DE PROTECCIÓN (ZP)		
	APV. SIN HABILITACIÓN URBANA		ZONA DE PROTECCIÓN		
	ZONA DE PROTECCIÓN AMBIENTAL		FRANJA DE AISLAMIENTO		
	MANZANAS ENTORNO URBANO		FAJA MARGINAL		
	ÁREAS DE APORTE				
	SISTEMA DE GAVIONES				
	MUROS DE CONTENCIÓN				
	RÍO HUATANAY				
	CURVAS DE NIVEL				
	ZONA RESIDENCIAL				

**ESTRUCTURA VIAL**

	VÍA ARTERIAL
	VÍA ARTERIAL PROGRAMADA
	VÍA COLECTORA
	VÍA LOCAL
	VIA PREFERENTEMENTE PEATONAL
	PASAJE PEATONAL
	SENDERO
	CICLOVIA



MUNICIPALIDAD PROVINCIAL DE CUSCO

GERENCIA DE DESARROLLO URBANO Y RURAL

SGOT ZRESA05

**PLAN ESPECIFICO ZRESA05**

PROYECTO: "MEJORAMIENTO Y RECUPERACIÓN DE LAS CONDICIONES DE HABITABILIDAD URBANA EN 41 ZONAS DE REGLAMENTACIÓN ESPECIAL DE LA PROVINCIA DE CUSCO"

ZONA: ZONA DE REGLAMENTACIÓN ESPECIAL

MAPA: INFRAESTRUCTURA VIAL: ESTRUCTURA VIAL - SECCIONES DE VIA

FUENTE: - INEI  
- PDM CUSCO - S00TP  
- PDM CUSCO - S00TP  
- LEVANTAMIENTO TOPOGRÁFICO 41 ZRE  
- RICHAS TÉCNICAS 41 ZRE

ELABORADO POR: EQUIPO TÉCNICO PM41ZRE

ESCALA: 1:2,250

LOS LÍMITES TERRITORIALES EN EL PRESENTE DOCUMENTO SON REFERENCIALES

JUNIO-2021

CÓDIGO: **MP-FC 03D**