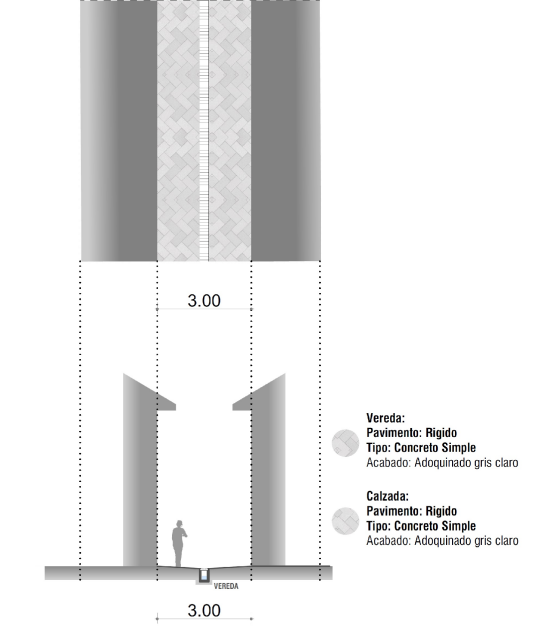
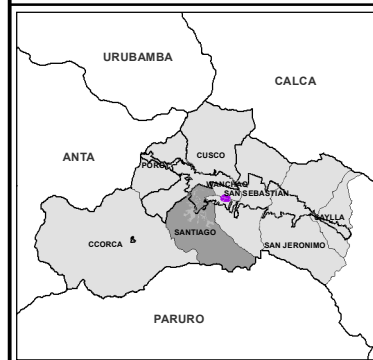
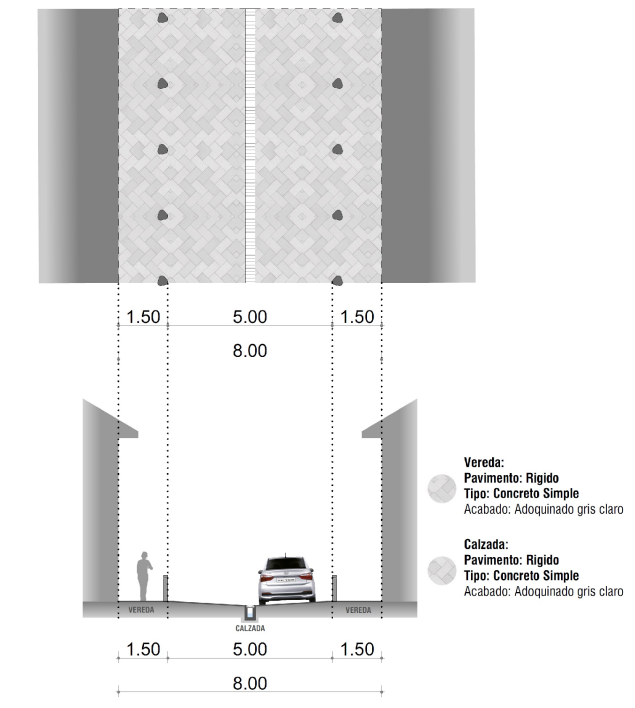


ESTRUCTURA VIAL
1:2,250

P.J. LA FRONTERA
SECCIÓN G-G, H-H
VIA PEATONAL
ESC: 1/300

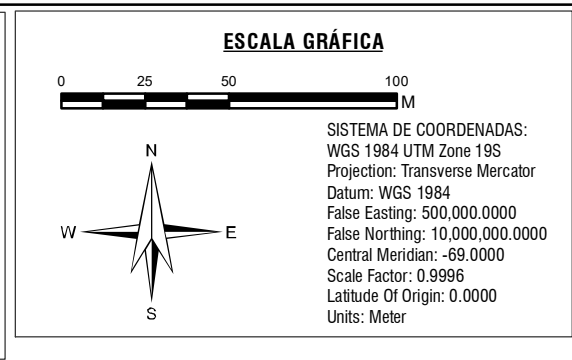


JIRON LA RESBALOSA
SECCIÓN J-J
VIA PREFERENTEMENTE
PEATONAL
ESC: 1/300



LEYENDA GENERAL

	ZONA DE REGLAMENTACIÓN ESPECIAL		PROPUESTA DE PUENTE		MURO DE C"A TIPO VOLADIZO
	AMBITO DE INTERVENCIÓN		FAJA DE PROTECCIÓN DEL RÍO HUATANAY SEGUN ANA		ESTRUCTURA VIAL
	BORDE URBANO		HITOS FAJA MARGINAL		VÍA ARTERIAL
	HAB. URBANA INSCRITA EN LA SUNARP		LÍNEA FÉRREA		VÍA ARTERIAL PROGRAMADA
	APV. SIN HABILITACIÓN URBANA		ZONA DE PROTECCIÓN (ZP)		VÍA COLECTORA
	ZONA DE PROTECCIÓN AMBIENTAL		ZONA DE PROTECCIÓN		VÍA LOCAL
	MANZANAS ENTORNO URBANO		FRANJA DE AISLAMIENTO		VÍA PREFERENTEMENTE PEATONAL
	ÁREAS DE APORTE		FAJA MARGINAL		PASAJE PEATONAL
	SISTEMA DE GAVIONES		FAJA MARGINAL		SENDERO
	MUROS DE CONTENCIÓN		FAJA MARGINAL		CICLOVÍA
	RÍO HUATANAY		FAJA MARGINAL		
	CURVAS DE NIVEL		FAJA MARGINAL		
	ZONA RESIDENCIAL		FAJA MARGINAL		



MUNICIPALIDAD PROVINCIAL DE CUSCO

GERENCIA DE DESARROLLO URBANO Y RURAL

PLAN ESPECIFICO ZRESA05

PROYECTO: "MEJORAMIENTO Y RECUPERACIÓN DE LAS CONDICIONES DE HABITABILIDAD URBANA EN 41 ZONAS DE REGLAMENTACIÓN ESPECIAL DE LA PROVINCIA DE CUSCO"

ZONA: ZONA DE REGLAMENTACIÓN ESPECIAL

MAPA: INFRAESTRUCTURA VIAL: ESTRUCTURA VIAL - SECCIONES DE VIA

FUENTE: - INEI
- PDM CUSCO - SGOIP
- PDU CUSCO - SGOIP
- LEVANTAMIENTO TOPOGRÁFICO 41 ZRE
- RICHAS TÉCNICAS 41 ZRE

ELABORADO POR: EQUIPO TÉCNICO PM41ZRE

ESCALA: 1:2,250

LOS LÍMITES TERRITORIALES EN EL PRESENTE DOCUMENTO SON REFERENCIALES

JUNIO-2021

MP-FC 03C