










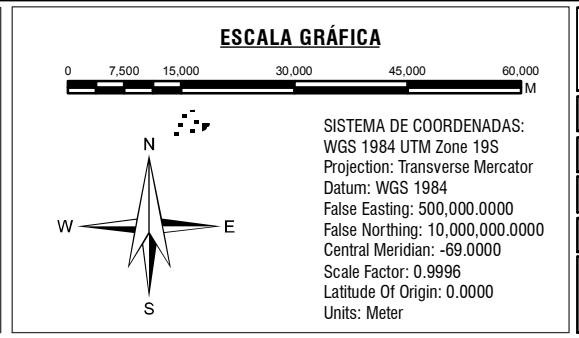


LEYENDA GENERAL

	ZONA DE REGLAMENTACIÓN ESPECIAL
	ÁMBITO DE INTERVENCIÓN
	HABILITACIONES URBANAS
	OCCUPACION ACTUAL EN EL ÁMBITO
	MANZANAS ENTORNO URBANO
	BORDE URBANO
	MICRO CUENCA HIDROGRAFICA

LEYENDA - NIVEL DE RIESGO

NIVEL	RANGO
	MUY ALTO $0.070 < R \leq 0.242$
	ALTO $0.019 < R \leq 0.070$
	MEDIO $0.005 < R \leq 0.019$
	BAJO $0.001 \leq R \leq 0.005$



	MUNICIPALIDAD PROVINCIAL DE CUSCO	GERENCIA DE DESARROLLO URBANO Y RURAL	
	PLAN ESPECIFICO ZRESA04		
	PROYECTO: "MEJORAMIENTO Y RECUPERACIÓN DE LAS CONDICIONES DE HABITABILIDAD URBANA EN 41 ZONAS DE REGLAMENTACIÓN ESPECIAL DE LA PROVINCIA DE CUSCO" ZONA: ZONA DE REGLAMENTACIÓN ESPECIAL - ZRESA04 MAPA: NIVEL DE RIESGO		
FUENTE: - INEI - PDM 2018-2038 CUSCO - PDU 2013-2023 CUSCO	ELABORADO POR: EQUIPO TÉCNICO PM41ZRE LOS LÍMITES TERRITORIALES EN EL PRESENTE DOCUMENTO SON REFERENCIALES	ESCALA: 1:2,500 JULIO 2021	D-GRD 10