

FRANJAS DE PROTECCIÓN POR PELIGRO MUY ALTO

Coordenadas de los vértices - FP-1

N°	X	Y	N°	X	Y	N°	X	Y
1	176509	8503970	21	176445	8504062	41	176511	8504212
2	176509	8503979	22	176434	8504088	42	176511	8504226
3	176505	8503982	23	176430	8504098	43	176509	8504230
4	176501	8503984	24	176430	8504089	44	176496	8504177
5	176496	8503984	25	176394	8504087	45	176416	8504171
6	176486	8503991	26	176405	8504101	46	176434	8504145
7	176485	8504004	27	176401	8504112	47	176447	8504121
8	176463	8504021	28	176404	8504113	48	176454	8504117
9	176464	8504019	29	176399	8504127	49	176485	8504098
10	176479	8504030	30	176389	8504124	50	176477	8504077
11	176487	8504036	31	176379	8504122	51	176480	8504066
12	176484	8504042	32	176363	8504126	52	176482	8504061
13	176473	8504060	33	176349	8504142	53	176496	8504036
14	176466	8504056	34	176333	8504158	54	176503	8504026
15	176465	8504056	35	176324	8504179	55	176508	8504014
16	176468	8504065	36	176300	8504186	56	176503	8504013
17	176468	8504072	37	176347	8504197	57	176506	8504003
18	176461	8504078	38	176349	8504201	58	176511	8503990
19	176461	8504085	39	176339	8504196	59	176518	8503971
20	176462	8504086	40	176334	8504204			

Coordenadas de los vértices - FP-2

N°	X	Y	N°	X	Y	N°	X	Y
1	176339	8504002	24	176208	8504290	47	176125	8504284
2	176335	8504000	25	176195	8504286	48	176129	8504289
3	176326	8504009	26	176177	8504273	49	176134	8504295
4	176322	8504005	27	176162	8504264	50	176139	8504300
5	176316	8504008	28	176142	8504272	51	176151	8504306
6	176300	8504016	29	176132	8504264	52	176166	8504311
7	176295	8504007	30	176113	8504242	53	176179	8504315
8	176281	8504014	31	176099	8504224	54	176187	8504321
9	176274	8504031	32	176090	8504222	55	176206	8504324
10	176270	8504292	33	176084	8504242	56	176219	8504329
11	176264	8504286	34	176080	8504251	57	176235	8504339
12	176255	8504279	35	176078	8504261	58	176244	8504342
13	176254	8504283	36	176080	8504261	59	176254	8504344
14	176256	8504289	37	176083	8504261	60	176263	8504347
15	176258	8504287	38	176088	8504258	61	176274	8504345
16	176253	8504246	39	176099	8504257	62	176285	8504340
17	176227	8504261	40	176102	8504256	63	176296	8504338
18	176220	8504255	41	176104	8504257	64	176309	8504336
19	176220	8504275	42	176105	8504260	65	176324	8504332
20	176223	8504276	43	176109	8504266	66	176340	8504329
21	176223	8504281	44	176115	8504269	67	176360	8504311
22	176216	8504283	45	176119	8504274	68	176346	8504307
23	176217	8504288	46	176122	8504278			

Coordenadas de los vértices - FP-3

N°	X	Y	N°	X	Y	N°	X	Y
1	176078	8504268	7	176102	8504298	13	176101	8504270
2	176078	8504274	8	176106	8504297	14	176098	8504264
3	176060	8504297	9	176102	8504289	15	176092	8504265
4	176043	8504319	10	176096	8504271	16	176084	8504268
5	176006	8504316	11	176108	8504273	17	176080	8504269
6	176093	8504300	12	176104	8504272			

Coordenadas de los vértices - FP-4

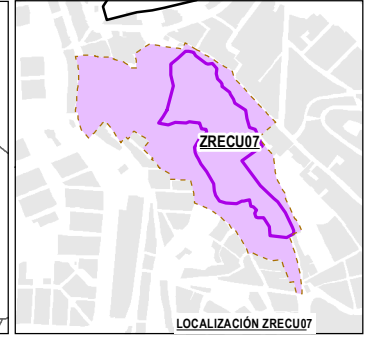
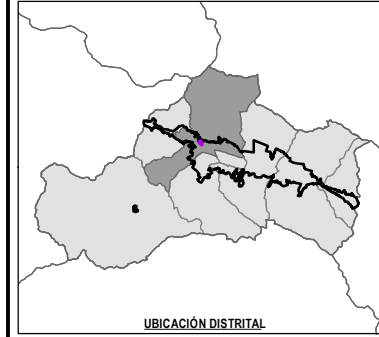
N°	X	Y	N°	X	Y	N°	X	Y
1	176106	8504322	16	176172	8504379	31	176199	8504330
2	176107	8504339	17	176178	8504375	32	176193	8504325
3	176098	8504340	18	176185	8504368	33	176197	8504319
4	176099	8504354	19	176197	8504369	34	176141	8504309
5	176096	8504367	20	176201	8504371	35	176144	8504336
6	176093	8504379	21	176213	8504374	36	176167	8504337
7	176084	8504388	22	176218	8504368	37	176184	8504340
8	176095	8504391	23	176225	8504372	38	176185	8504356
9	176105	8504391	24	176236	8504363	39	176185	8504362
10	176112	8504388	25	176247	8504363	40	176190	8504369
11	176127	8504387	26	176250	8504365	41	176211	8504363
12	176139	8504387	27	176241	8504349	42	176215	8504347
13	176148	8504385	28	176231	8504345	43	176217	8504329
14	176157	8504382	29	176222	8504341	44	176215	8504317
15	176165	8504381	30	176215	8504338			

Coordenadas de los vértices - FP-5

N°	X	Y	N°	X	Y	N°	X	Y
1	176554	8504334	23	176386	8504351	45	176338	8504350
2	176547	8504348	24	176384	8504371	46	176343	8504325
3	176541	8504358	25	176383	8504373	47	176353	8504324
4	176540	8504358	26	176389	8504377	48	176362	8504312
5	176535	8504365	27	176392	8504382	49	176369	8504302
6	176536	8504366	28	176344	8504389	50	176378	8504295
7	176531	8504375	29	176338	8504393	51	176385	8504289
8	176525	8504386	30	176325	8504399	52	176395	8504270
9	176519	8504390	31	176313	8504408	53	176410	8504251
10	176521	8504403	32	176294	8504407	54	176422	8504235
11	176508	8504426	33	176273	8504409	55	176436	8504217
12	176497	8504447	34	176252	8504411	56	176453	8504193
13	176484	8504467	35	176238	8504412	57	176465	8504173
14	176481	8504490	36	176237	8504407	58	176477	8504153
15	176476	8504496	37	176239	8504403	59	176486	8504134
16	176458	8504528	38	176259	8504389	60	176495	8504116
17	176448	8504539	39	176272	8504383	61	176504	8504098
18	176434	8504558	40	176275	8504391	62	176513	8504080
19	176428	8504581	41	176293	8504392	63	176524	8504068
20	176411	8504597	42	176311	8504373	64	176529	8504054
21	176399	8504610	43	176328	8504364	65	176537	8504025
22	176383	8504628	44	176341	8504357			

FRANJAS DE AISLAMIENTO DE SEGURIDAD

N°	X	Y	N°	X	Y	N°	X	Y
1	176491	8503984	4	176490	8504016	6	176475	8504026
2	176462	8503991	5	176480	8504014	7	176472	8504036
3	176461	8504004						
N°	X	Y	N°	X	Y	N°	X	Y
1	176135	8504261	2	176117	8504240	3	176102	8504221
N°	X	Y	N°	X	Y	N°	X	Y
1	176090	8504388	7	176114	8504390	12	176145	8504391
2	176091	8504393	8	176121	8504390	13	176146	8504387
3	176099	8504393	9	176125	8504390	14	176144	8504385
4	176108	8504392	10	176130	8504391	15	176162	8504383
5	176108	8504391	11	176139	8504390	16	176169	8504381
6	176113	8504391						
N°	X	Y	N°	X	Y	N°	X	Y
1	176461	8504230	5	176416	8504295	8	176380	8504241
2	176453	8504238	6	176401	8504312	9	176369	8504253
3	176437	8504259	7	176390	8504327	10	176367	8504265
4	176430	8504263						
N°	X	Y	N°	X	Y	N°	X	Y
1	176138	8504308	2	176141	8504339	3	176167	8504340



LEYENDA GENERAL

- ZONA DE REGLAMENTACIÓN ESPECIAL
- ÁMBITO DE ESTUDIO
- LOTES OCUPACIÓN ACTUAL
- ÁREAS DE EQUIPAMIENTO
- LOSA DEPORTIVA
- MANZANAS ENTORNO URBANO
- BORDE URBANO
- QUEBRADA
- Curva mayor
- Curva menor

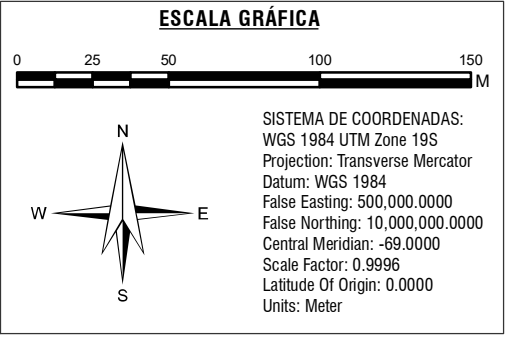
LEYENDA

Propuesta de prevención no estructural

- Franja de aislamiento
- Vértices, Franja de aislamiento
- Franja de protección por peligro muy alto
- Vértices, Franja de protección
- Manzanas con habitación urbana

Infraestructuras

- Línea férrea
- Vías
- Canal
- Gavión
- Muro de contención
- Gradas
- Puentes



MUNICIPALIDAD PROVINCIAL DE CUSCO

GERENCIA DE DESARROLLO URBANO Y RURAL

SGOT ZRECU07

PLAN ESPECIFICO ZRECU07

PROYECTO: "MEJORAMIENTO Y RECUPERACION DE LAS CONDICIONES DE HABITABILIDAD URBANA EN 41 ZONAS DE REGLAMENTACIÓN ESPECIAL DE LA PROVINCIA DE CUSCO"

ZONA: ZONA DE REGLAMENTACIÓN ESPECIAL - ZRECU07

MAPA: PROPUESTA DE PREVENCIÓN NO ESTRUCTURAL

ELABORADO POR: EQUIPO TECNICO PM41ZRE

ESCALA: 1:2,500

FECHA: JULIO 2021

CÓDIGO: MP-GRD 01