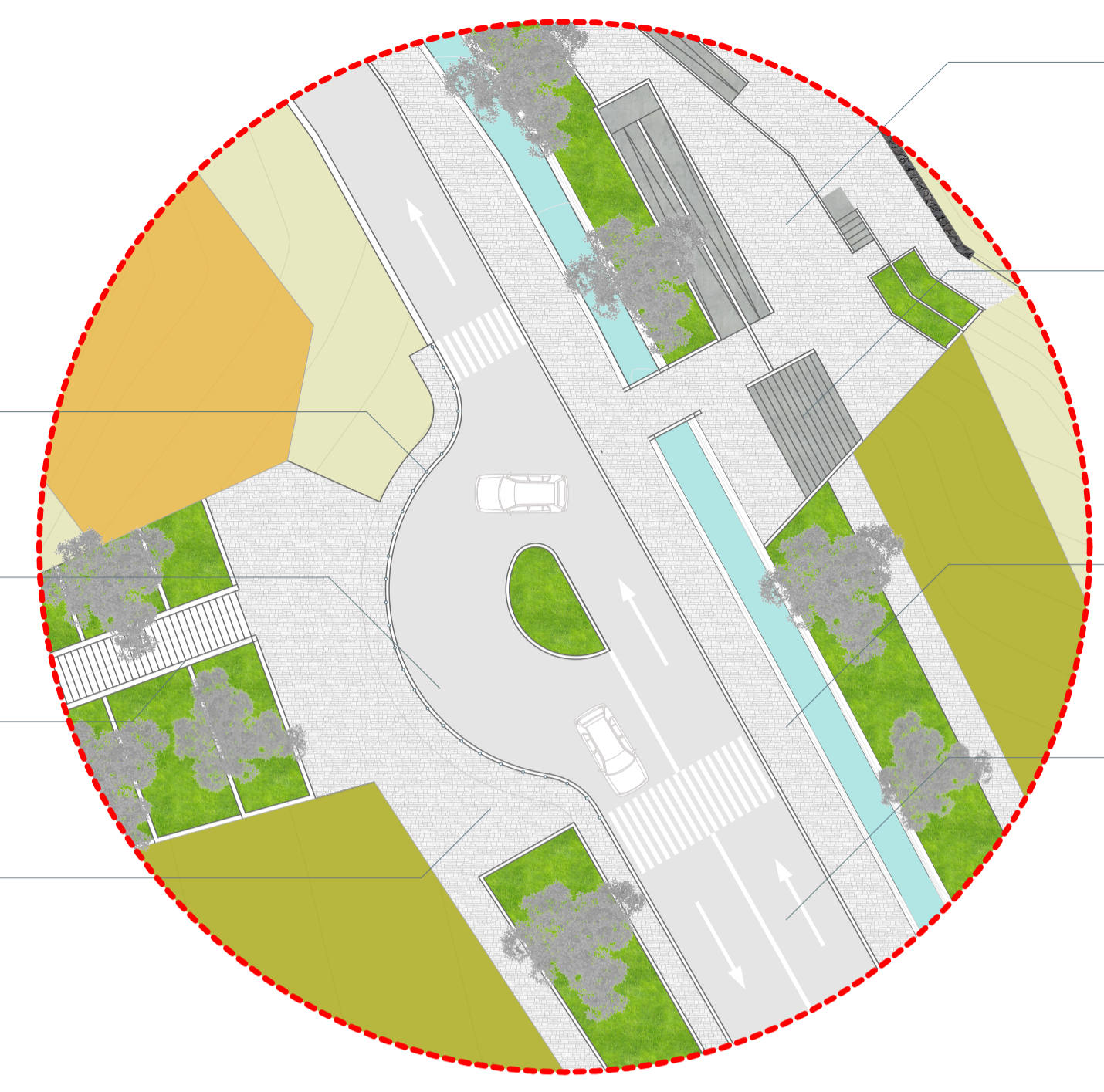




NODO: 01

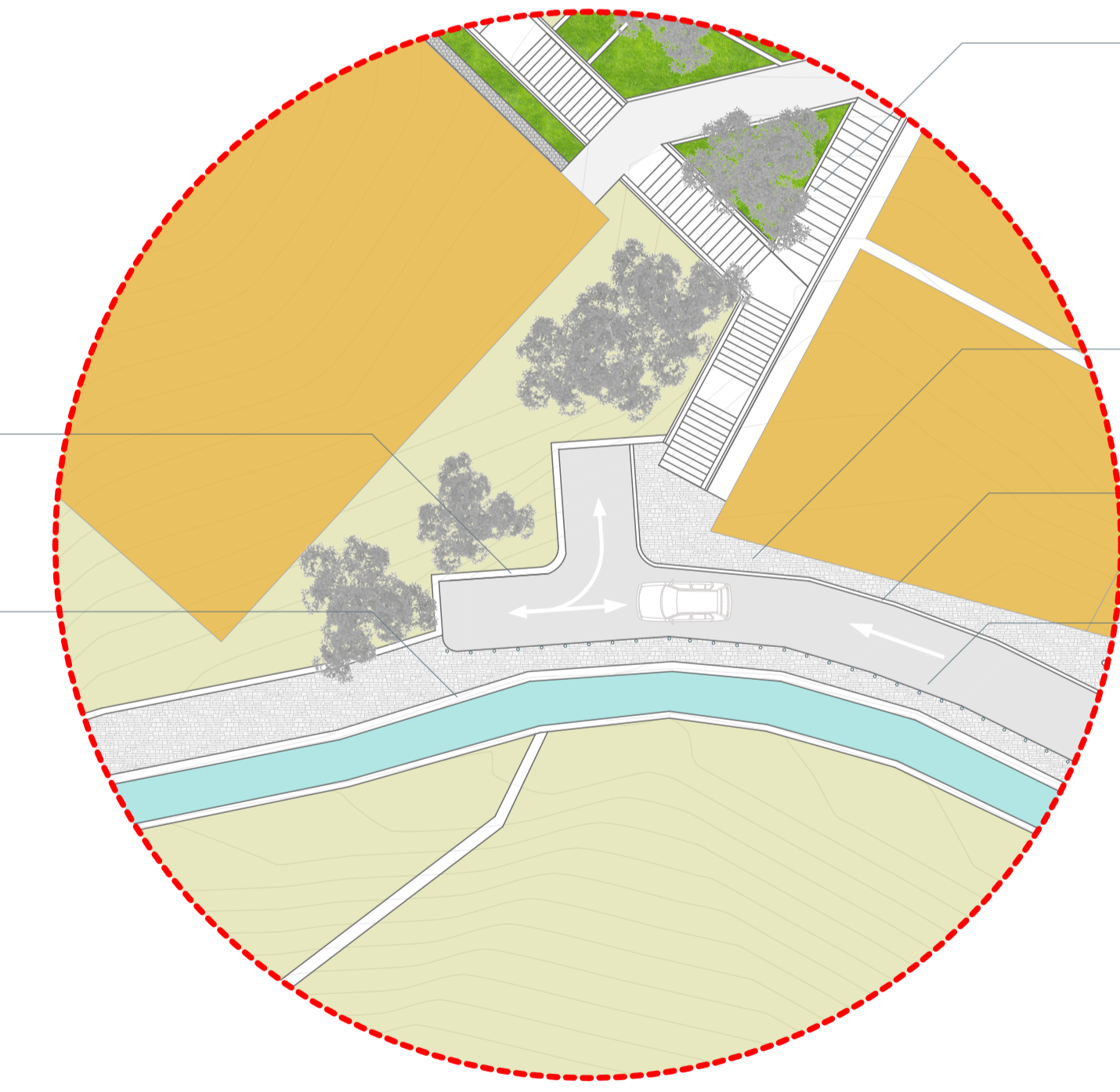
- BOLARDO:**
Acabado acero inoxidable.
- CALZADA:**
Acabado adoquinado de concreto
- CANAL PLUVIAL:**
- VEREDA:**
Acabado adoquinado



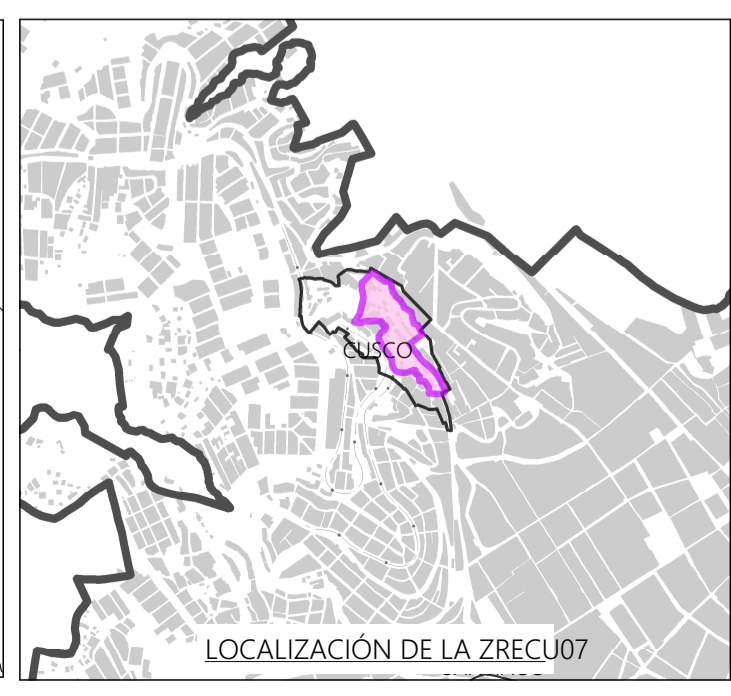
- DESCANSO:**
Acabado adoquinado
- ESCALINATAS:**
Acabado de concreto frotachado.
- VEREDA:**
Acabado adoquinado
- CALZADA:**
Acabado de concreto

NODO: 02

- SARDINEL:**
Acabado: concreto frotachado
- CANAL:**
Acabado de concreto frotachado

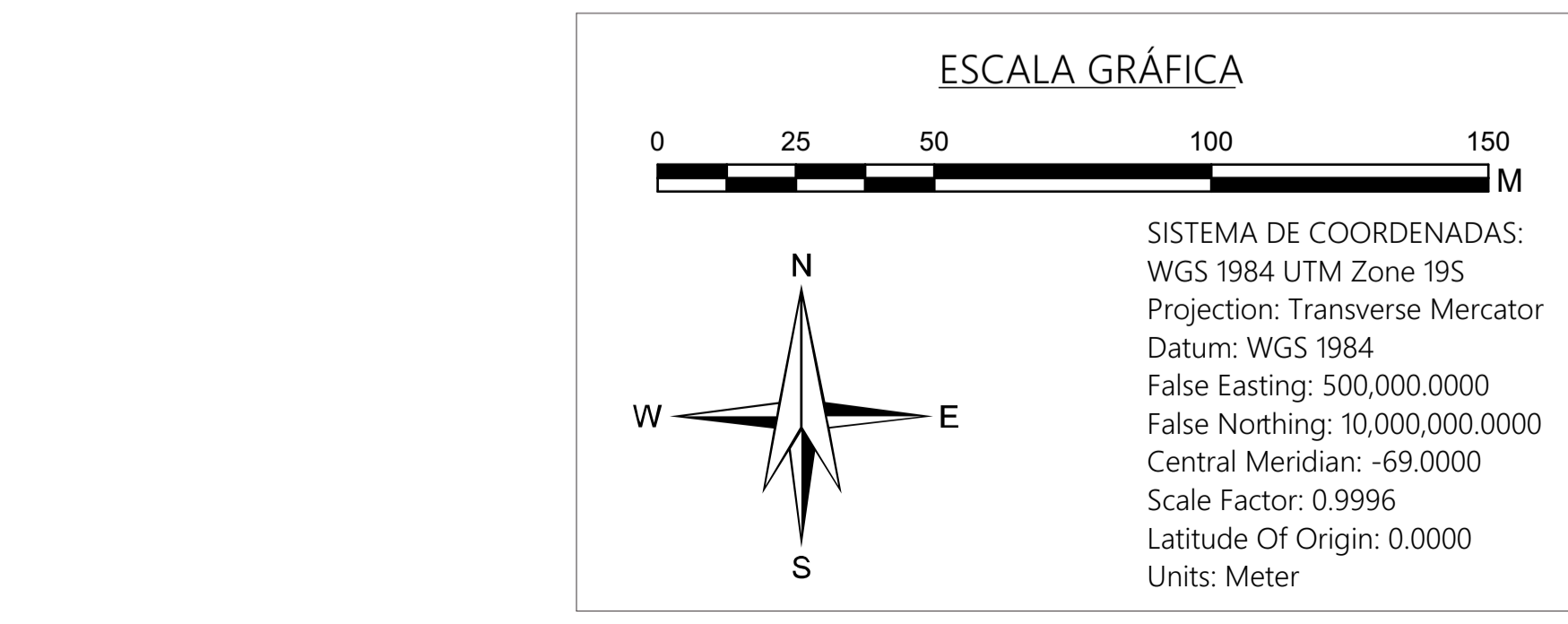


- ESCALINATAS:**
Acabado de concreto frotachado
- VEREDA:**
Acabado adoquinado
- SARDINEL:**
Acabado concreto frotachado
- CALZADA:**
Acabado concreto



LEYENDA

GENERAL	ZONIFICACION
<ul style="list-style-type: none"> ZONA DE REGLAMENTACIÓN ESPECIAL ÁMBITO DE INTERVENCIÓN BORDE URBANO ÁREAS DE APORTE MANZANA ENTORNO URBANO AGRUPACIONES URBANAS 	<ul style="list-style-type: none"> — QUEBRADAS — RIACHUELO CANALIZADO — CANAL — PUENTE — VÍAS + LÍNEA FÉRREA — CURVAS DE NIVEL
	<ul style="list-style-type: none"> AV OF OU RDM3-B-PDU RDM3-B-RE RDM2-D-RE RL-PCH1



	MUNICIPALIDAD PROVINCIAL DE CUSCO		GERENCIA DE DESARROLLO URBANO Y RURAL		SGOT	
PLAN ESPECÍFICO ZRECU07						
PROYECTO: *MEJORAMIENTO Y RECUPERACIÓN DE LAS CONDICIONES DE HABITABILIDAD URBANA EN 41 ZONAS DE REGLAMENTACIÓN ESPECIAL DE LA PROVINCIA DE CUSCO						
ZONA: ZONA DE REGLAMENTACIÓN ESPECIAL						
MAPA: NODOS						
FUENTE: - INI - PDU 2013-2023 CUSCO - PDU 2018-2028 CUSCO	ELABORADO POR: EQUIPO TÉCNICO PM41ZRE	ESCALA: 1:1250	MP-FC 04			
LOS LÍMITES TERRITORIALES EN EL PRESENTE DOCUMENTO SON REFERENCIALES.						
JULIO - 2021						