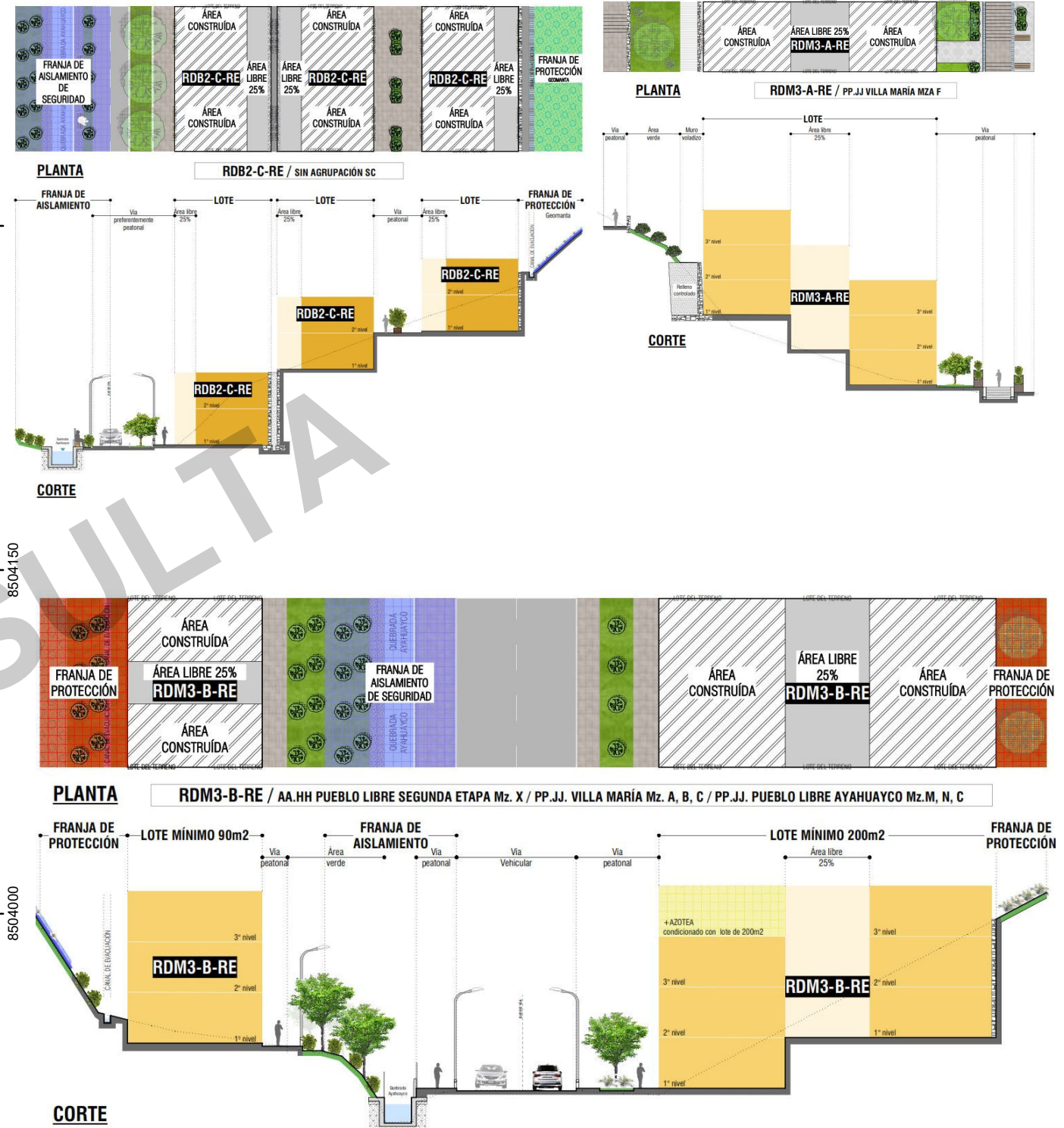
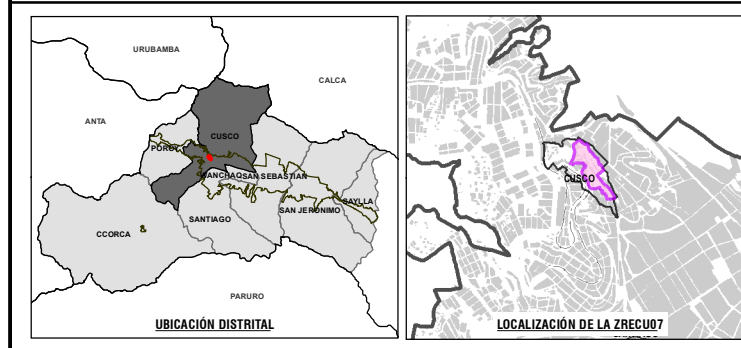


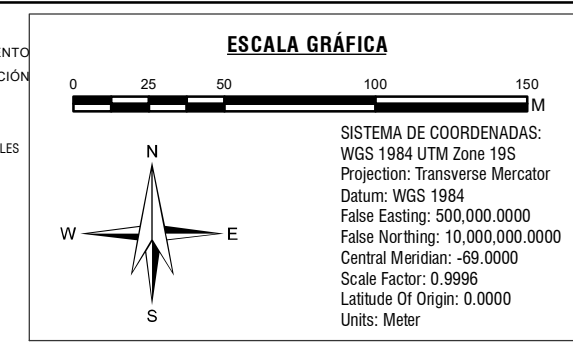
**ESQUEMA DE LOS PARÁMETROS URBANÍSTICOS**



**ZONIFICACIÓN Y USO DE SUELO**  
1:2,500



LEYENDA	
	ZONA DE REGLAMENTACIÓN ESPECIAL
	ÁMBITO DE INTERVENCIÓN
	BORDE URBANO
	CENTRO HISTÓRICO
	ÁREA DE AMORTIGUAMIENTO DEL C.H.
	ÁREAS DE APORTE
	MANZANA ENTORNO URBANO
	AGRUPACIONES URBANAS
	QUEBRADAS
	RIACHUELO CANALIZADO
	CANAL
	FÉRREA
	CURVAS DE NIVEL
	ZONIFICACIÓN
	RESIDENCIAL DE BAJA DENSIDAD CON REGLAMENTACIÓN ESPECIAL
	RESIDENCIAL DE MEDIANA DENSIDAD CON REGLAMENTACIÓN ESPECIAL
	RESIDENCIAL DE MEDIANA DENSIDAD PDU 2013 - 2023
	RESIDENCIAL EN LADERA DEL CENTRO HISTÓRICO OTROS FINES
	ÁREA VERDE
	ZONA DE RECREACIÓN PÚBLICA
	EDUCACIÓN BÁSICA REGULAR
	ZONA DE PROTECCIÓN Y CONSERVACIÓN ECOLÓGICA
	ZONA DE PROTECCIÓN AMBIENTAL
	ESPECÍFICAS
	FRANJA DE AISLAMIENTO
	FRANJA DE PROTECCIÓN
	GEOMALLA EXISTENTE
	MURO DE CONTENCIÓN
	CANAL DE AGUAS PLUVIALES
	CANAL MANTENIMIENTO
	PERFILADO
	GAVION
	GEOMANTA
	MURO VOLADIZO
	DISIPADORES
	REFORESTACION
	ZPCE_CU07



	MUNICIPALIDAD PROVINCIAL DE CUSCO		GERENCIA DE DESARROLLO URBANO Y RURAL
<b>PLAN ESPECÍFICO ZRECU07</b>			
PROYECTO: "MEJORAMIENTO Y RECUPERACIÓN DE LAS CONDICIONES DE HABITABILIDAD URBANA EN 41 ZONAS DE REGLAMENTACIÓN ESPECIAL DE LA PROVINCIA DE CUSCO"			
ZONA: ZONA DE REGLAMENTACIÓN ESPECIAL			
MAPA: ZONIFICACIÓN Y USO DE SUELO			
FUENTE: - INEI - PDM 2018-2038 CUSCO - PDU 2013-2023 CUSCO	ELABORADO POR: EQUIPO TÉCNICO PM412RE LOS LÍMITES TERRITORIALES EN EL PRESENTE DOCUMENTO SON REFERENCIALES	ESCALA: 1:2,500 JULIO-2021	<b>MP-FC 01-B</b>