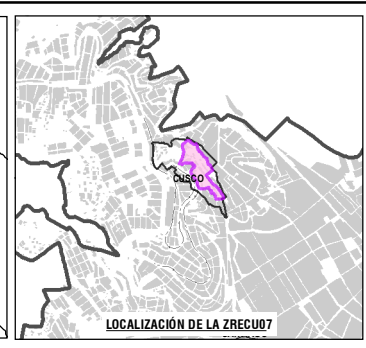
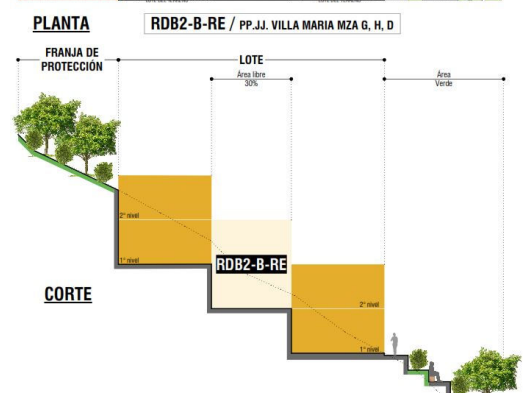
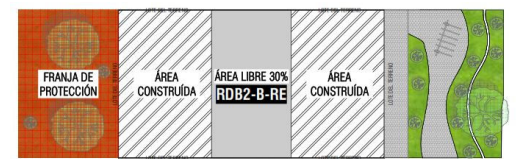
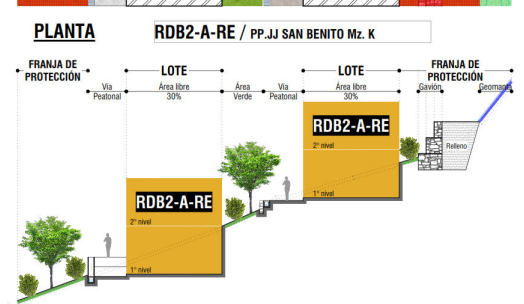
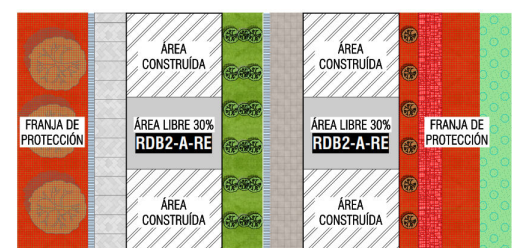
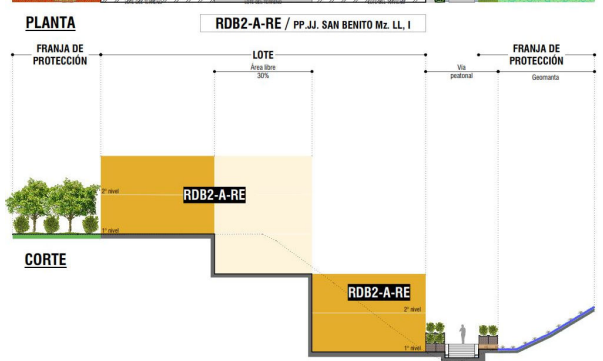
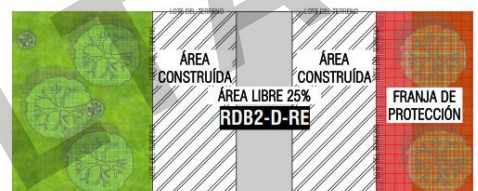


ESQUEMA DE LOS PARÁMETROS URBANÍSTICOS



LEYENDA

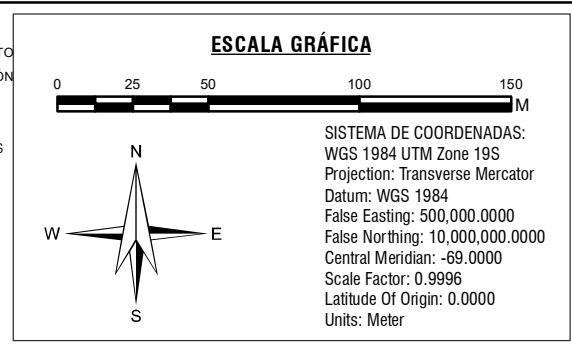
	ZONA DE REGLAMENTACIÓN ESPECIAL		QUEBRADAS
	ÁMBITO DE INTERVENCIÓN		RIACHUELO CANALIZADO
	BORDE URBANO		CANAL
	CENTRO HISTÓRICO		FÉRREA
	ÁREA DE AMORTIGUAMIENTO DEL C.H.		CURVAS DE NIVEL
	ÁREAS DE APORTE		
	MANZANA ENTORNO URBANO		
	AGRUPACIONES URBANAS		

ZONIFICACIÓN

	RDB2-A-RE	RESIDENCIAL DE BAJA DENSIDAD CON REGLAMENTACIÓN ESPECIAL
	RDB2-B-RE	RESIDENCIAL DE MEDIANA DENSIDAD CON REGLAMENTACIÓN ESPECIAL
	RDB2-C-RE	RESIDENCIAL DE MEDIANA DENSIDAD PDU 2013 - 2023
	RDB2-D-RE	RESIDENCIAL EN LADERA DEL CENTRO HISTÓRICO OTROS FINES
	RDM3-PDU	ÁREA VERDE
	ZRP-1	ZONA DE RECREACIÓN PÚBLICA
	ZRP-2	EDUCACIÓN BÁSICA REGULAR
	ZRP-3	ZONA DE PROTECCIÓN Y CONSERVACIÓN ECOLÓGICA
	ZRP-4	ZONA DE PROTECCIÓN AMBIENTAL

ESPECÍFICAS

	FRANJA DE AISLAMIENTO
	FRANJA DE PROTECCIÓN
	GEOMALLA EXISTENTE
	MURO DE CONTENCIÓN
	CANAL DE AGUAS PLUVIALES
	CANAL MANTENIMIENTO
	PERFILADO
	GAVIÓN
	GEOMANTA
	MURO VOLADIZO
	DISIPADORES
	REFORESTACIÓN
	ZPCE_CU07



MUNICIPALIDAD PROVINCIAL DE CUSCO

GERENCIA DE DESARROLLO URBANO Y RURAL

PLAN ESPECÍFICO ZRECU07

PROYECTO: "MEJORAMIENTO Y RECUPERACIÓN DE LAS CONDICIONES DE HABITABILIDAD URBANA EN 41 ZONAS DE REGLAMENTACIÓN ESPECIAL DE LA PROVINCIA DE CUSCO"

ZONA: ZONA DE REGLAMENTACIÓN ESPECIAL

MAPA: ZONIFICACIÓN Y USO DE SUELO

ELABORADO POR: EQUIPO TÉCNICO PM4123E

ESCALA: 1:2,500

LOS LÍMITES TERRITORIALES EN EL PRESENTE DOCUMENTO SON REFERENCIALES

JULIO - 2021

MP-FC 01-A