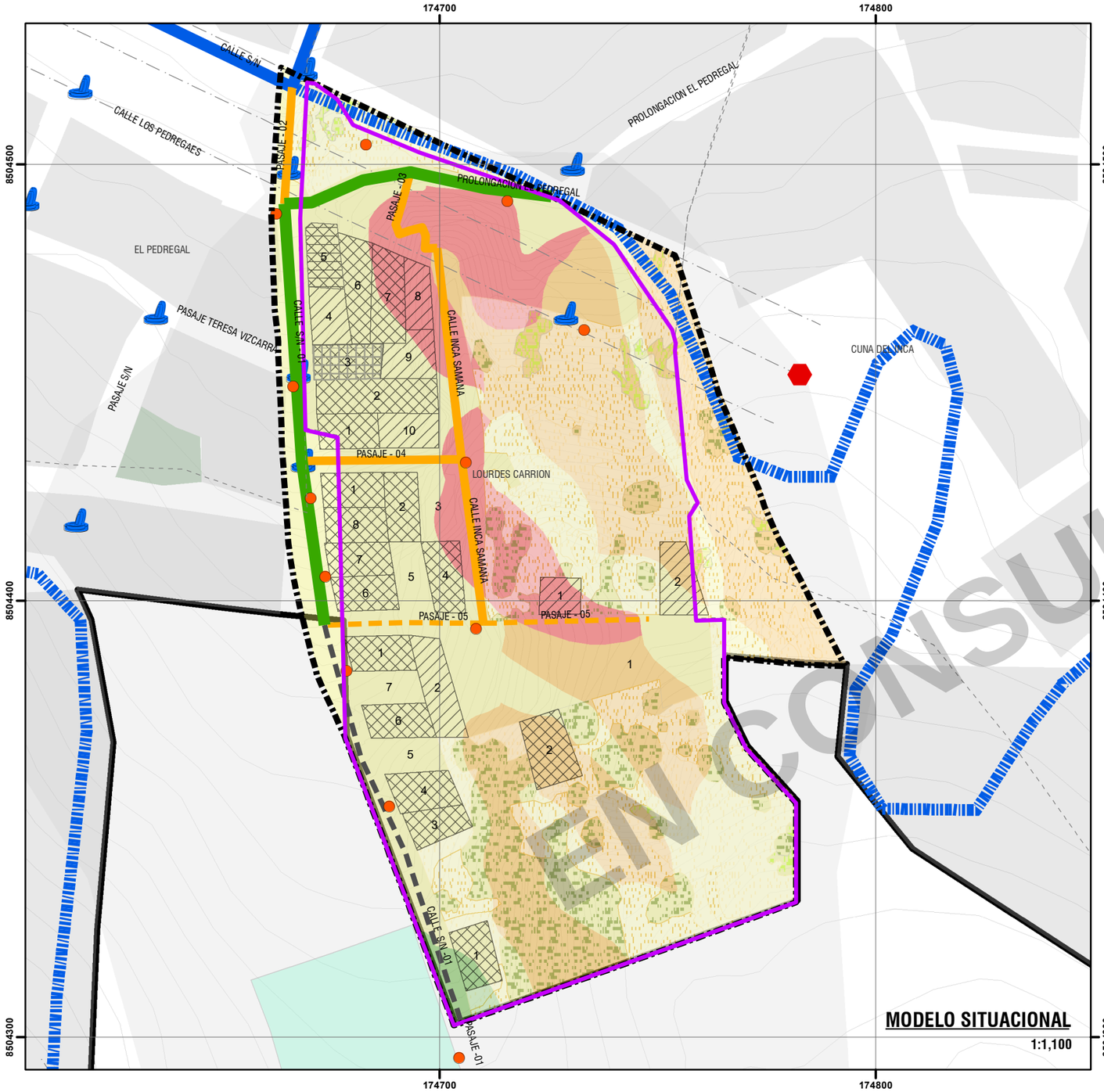

MODELO SITUACIONAL

1:1,100



EN CONSULTA

UBICACIÓN DISTRITAL

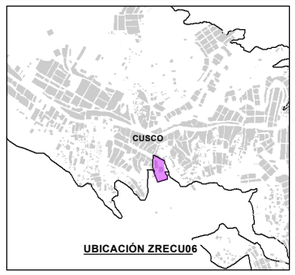

UBICACIÓN ZRECU06

LEYENDA

- ZONA DE REGLAMENTACIÓN ESPECIAL
- AMBITO DE INTERVENCION
- AGRUPACIONES URBANAS
- MANZANAS ENTORNO URBANO
- AREAS DE APORTE
- ZONA DE PROTECCIÓN AMBIENTAL
- BORDE URBANO
- CURVAS DE NIVEL
- FRANJA DE ALTA TENSION

NIVEL DE PELIGRO
- Bajo
- Medio
- Alto
- Muy Alto

CALIFICACION VIAL
- COLECTORA
- COLECTORA PROG
- LOCAL
- PASAJE PEATONAL
- PASAJE PEATONAL NO PROG EXIST
- VIA NO PROGRAMADA EXITENTE
- ENTENA DE ALTA TENSION
- BUZONES
- POSTES

NIVELES DE PISOS
- 1 NIVEL
- 2 NIVELES
- 3 NIVELES
- 4 NIVELES

COBERTURA VEGETAL
- ARBOREA
- MATORRAL
- PASTIZAL
- ESCASA COBERTURA

ESCALA GRÁFICA

0 25 50 M

N W E S

SISTEMA DE COORDENADAS:
WGS 1984 UTM Zone 19S
Projection: Transverse Mercator
Datum: WGS 1984
False Easting: 500,000.0000
False Northing: 10,000,000.0000
Central Meridian: -69.0000
Scale Factor: 0.9996
Latitude Of Origin: 0.0000
Units: Meter

* ZRECU04-05 está proyectada en Zona 18 pero calculada en Zona 19 con fines de evaluación.

MUNICIPALIDAD PROVINCIAL DE CUSCO

GERENCIA DE DESARROLLO URBANO Y RURAL

SGOT ZRE 41

PLAN ESPECIFICO ZRECU06

PROYECTO: "MEJORAMIENTO Y RECUPERACIÓN DE LAS CONDICIONES DE HABITABILIDAD URBANA EN 41 ZONAS DE REGLAMENTACIÓN ESPECIAL DE LA PROVINCIA DE CUSCO"

MAPA: MODELO SITUACIONAL

AGRUPACIONES Y/O SECTOR : SECTOR MULACHAYOC

CODIGO: MD-FC 09

FUENTE:
- INEI
- PDM CUSCO - SGOTP
- PDU CUSCO - SGOTP
- LEVANTAMIENTO TOPOGRÁFICO 41 ZRE
- FICHAS TECNICAS 41 ZRE
- HABILITACIONES URBANAS

UBICACIÓN:
REGION : CUSCO
PROVINCIA : CUSCO
DISTRITO : CUSCO

ELABORADO POR: EQUIPO TECNICO PM41ZRE

LOS LIMITES DISTRITALES SON REFERENCIALES
Ley N° 27795 (5ta Disposición Transitoria)

ESCALA: 1:1,100

ABRIL - 2022